
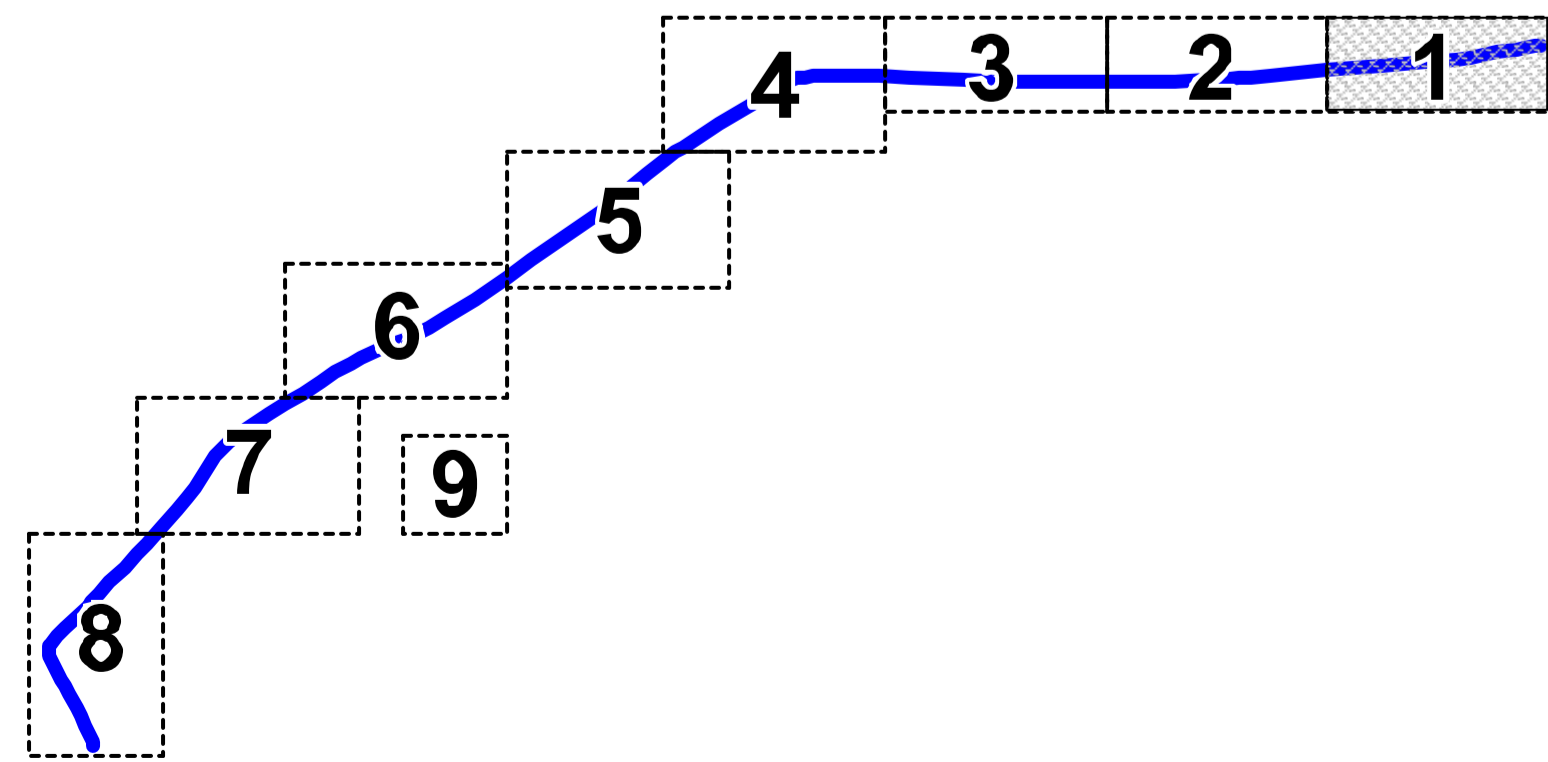


Проект планировки и межевания территории линейного объекта "Реконструкция автомобильной дороги Бугуруслан - Коптяжево на участке км 0 + км 7 в Бугурусланском районе Оренбургской области"  
 Чертёж межевания территории (основной чертёж) М 1:1 000



Линия совмещения с листом 2

Схема расположения листов

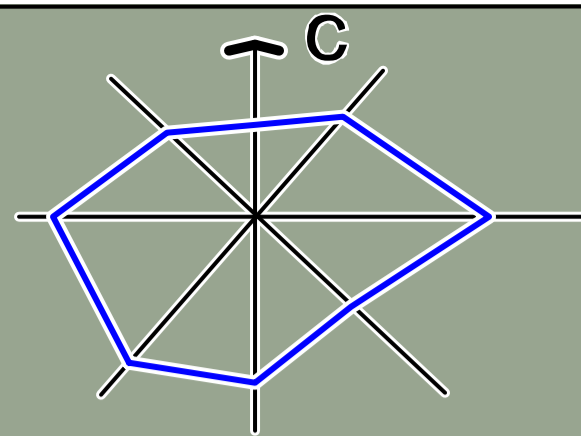


Условные обозначения

	Ось планируемой к реконструкции дороги
	Границы формируемых земельных участков
	Точка/ номер точки земельного участка
<b>№1</b>	Номер участка


	Земельные участки под объектами регионального значения
	Земельные участки под объектами местного значения
<b>Объекты транспортной инфраструктуры</b>	
	Дорога регионального значения
	Просёлочная дорога

	Директор УП	Андреева Н.В.
	Главный градостроитель проекта	Пономарев М.А.
	Техник-архитектор	Кулик А.В.
	Нормоконтроль	Кузкова Т.Ю.
Объект	Проект планировки и межевания территории линейного объекта "Реконструкция автомобильной дороги Бугуруслан - Коптяжево на участке км 0 + км 7 в Бугурусланском районе Оренбургской области"	
2016 г.	Чертёж межевания территории (основной чертёж)	Заказчик: Государственное учреждение "ТУДХОО"
М 1 : 1 000	Том Лист 1	ГГ-30-ПМ-2016 Договор № 14/01-119 от 23 июня 2016г.

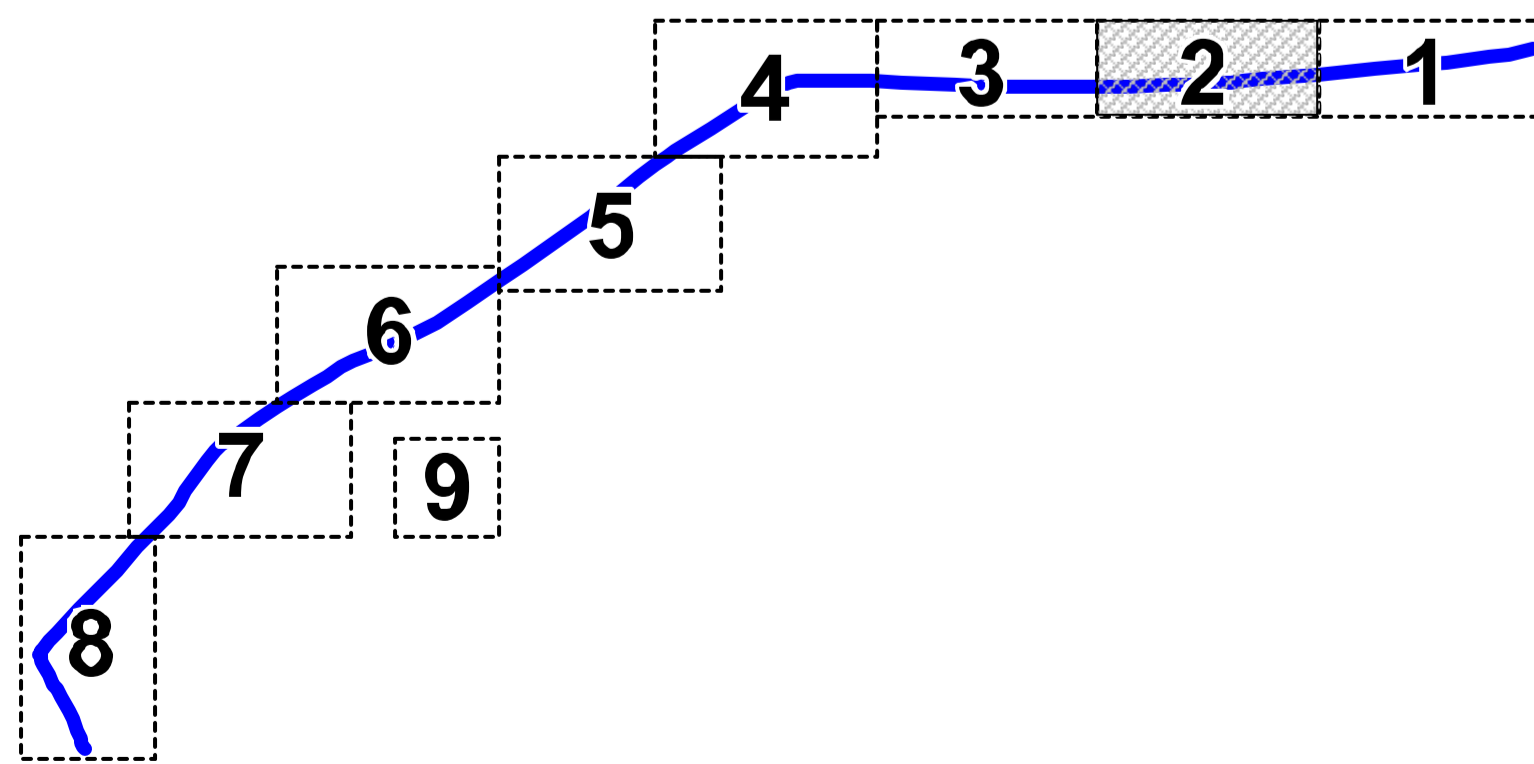


# Проект планировки и межевания территории линейного объекта "Реконструкция автомобильной дороги Бугуруслан - Коптяжево на участке км 0 + км 7 в Бугурусланском районе Оренбургской области"

## Чертёж межевания территории (основной чертёж) М 1:1 000



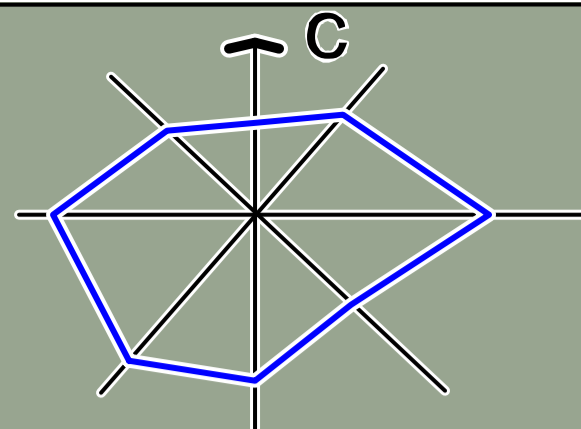
**Схема расположения листов**



Условные обозначения	
	Ось планируемой к реконструкции дороги
	Границы формируемых земельных участков
	Точка/ номер точки земельного участка
	Номер участка

	Земельные участки под объектами регионального значения
	Земельные участки под объектами местного значения
Объекты транспортной инфраструктуры	
	Дорога регионального значения
	Просёлочная дорога

<p>ООО "ГЕОГРАД", подполное государственное учреждение Оренбургской области          ОГРН № 3303023800000000000          ИНН 3303023800          ОГРНИП 3303023800000000000          ул. Коптяжево-Бугурусланская, 10          г. Бугуруслан Оренбургской области          ОГРН № 3303023800000000000          ОГРНИП 3303023800000000000          ОГРН № 3303023800000000000          ОГРНИП 3303023800000000000          ОГРН № 3303023800000000000          ОГРНИП 3303023800000000000</p>	Директор УПТ	Андреева Н.В.
	Главный градостроитель проекта	Пономарев М.А.
	Технический архитектор	Кулик А.В.
	Нормоконтроль	Кузнецова Т.Ю.
Объект	Проект планировки и межевания территории линейного объекта "Реконструкция автомобильной дороги Бугуруслан - Коптяжево на участке км 0 + км 7 в Бугурусланском районе Оренбургской области"	
2016 г.	Чертёж межевания территории (основной чертёж)	Заказчик: Государственное учреждение "ГУДХО"
М 1 : 1 000	Том Лист 2	ГГ-30-ПМ-2016 Договор № 14/01-119 от 23 июня 2016г.



# Проект планировки и межевания территории линейного объекта "Реконструкция автомобильной дороги Бугуруслан - Коптяжево на участке км 0 + км 7 в Бугурусланском районе Оренбургской области"

## Чертёж межевания территории (основной чертёж) М 1:1 000

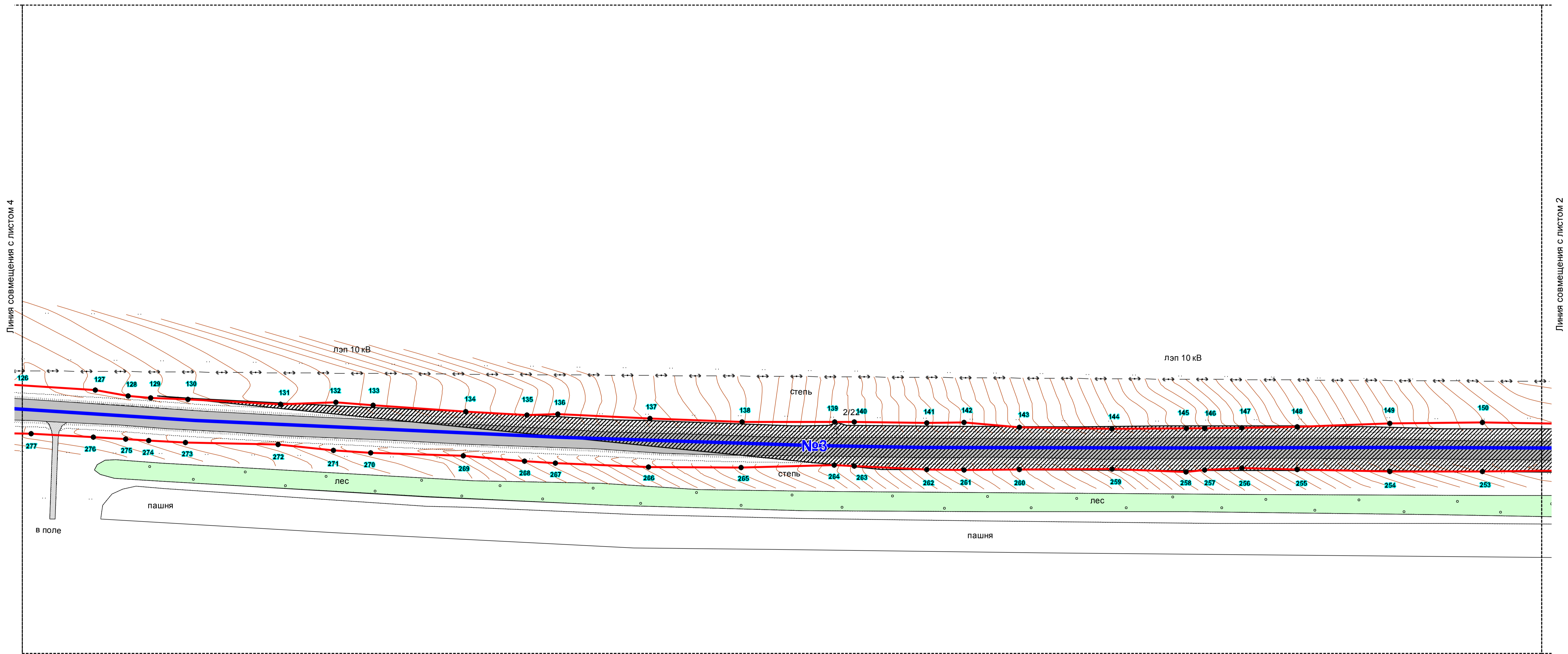
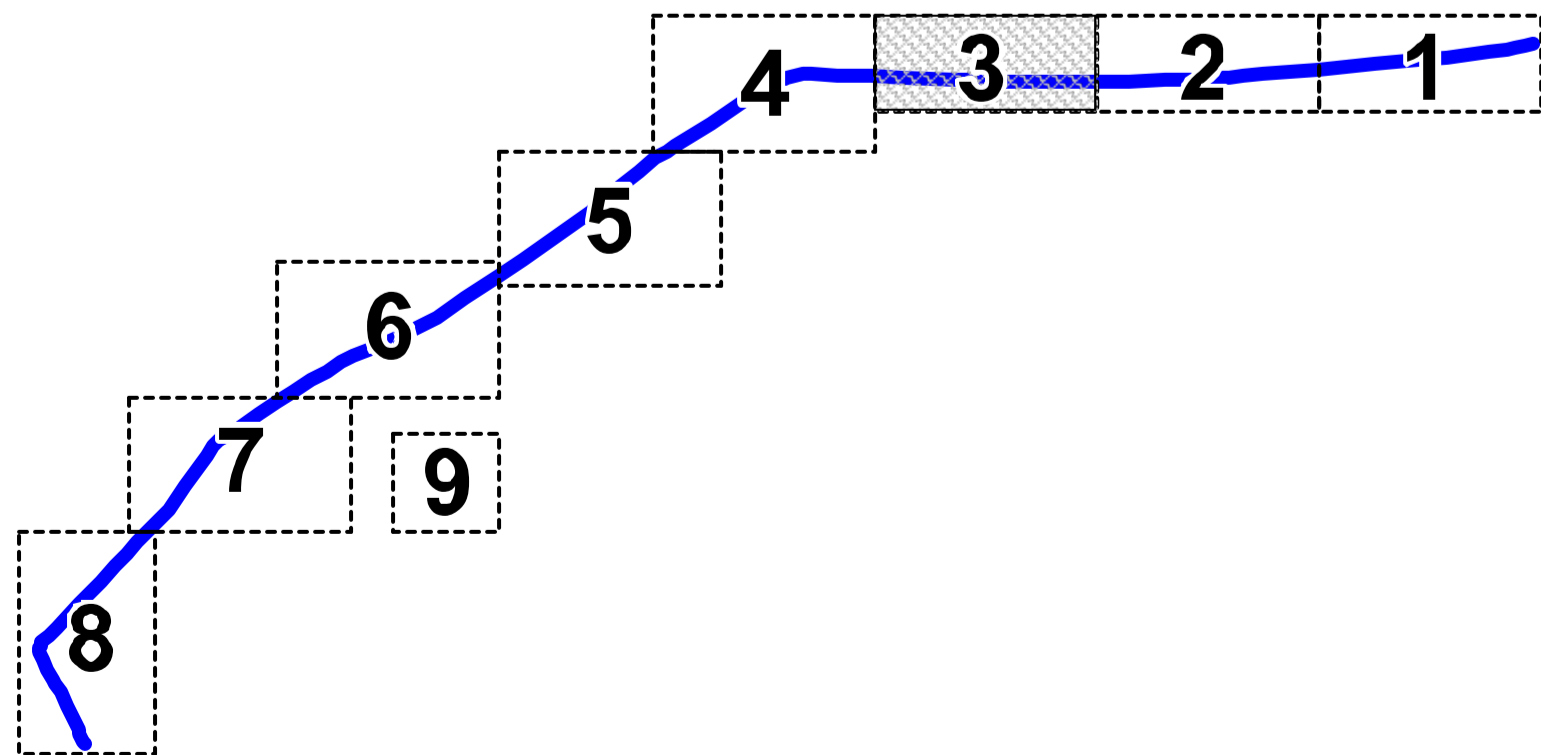


Схема расположения листов



Условные обозначения		Объекты транспортной инфраструктуры	
	Ось планируемой к реконструкции дороги		Земельные участки под объектами регионального значения
	Границы формируемых земельных участков		Земельные участки под объектами местного значения
	Точка/ номер точки земельного участка		Дорога регионального значения
<b>№1</b>	Номер участка		Просёлочная дорога

<p>ООО "ГЕОГРАД" - национальное геодезическое предприятие, специализирующееся на выполнении геодезических работ, кадастровых работ, геоинформационных систем, проектировании объектов инженерной инфраструктуры.</p>	Директор УП	Андреева Н.В.
	Главный градостроитель проекта	Пономарева М.А.
	Технический архитектор	Кулик А.В.
	Нормоконтроль	Кузнецова Т.Ю.
Объект	Проект планировки и межевания территории линейного объекта "Реконструкция автомобильной дороги Бугуруслан - Коптяжево на участке км 0 + км 7 в Бугурусланском районе Оренбургской области"	
2016 г.	Чертеж межевания территории (основной чертёж)	Заказчик: Государственное учреждение "ГУДХО"
	М 1 : 1 000 Том Лист 3	Договор № 14/01-19 от 23 июня 2016г.