

Проект планировки и межевания территории линейного объекта "Реконструкция автомобильной дороги Бугуруслан - Коптяжево на участке км 0 + км 7 в Бугурусланском районе Оренбургской области"
 Чертёж межевания территории (основной чертёж) М 1:1 000

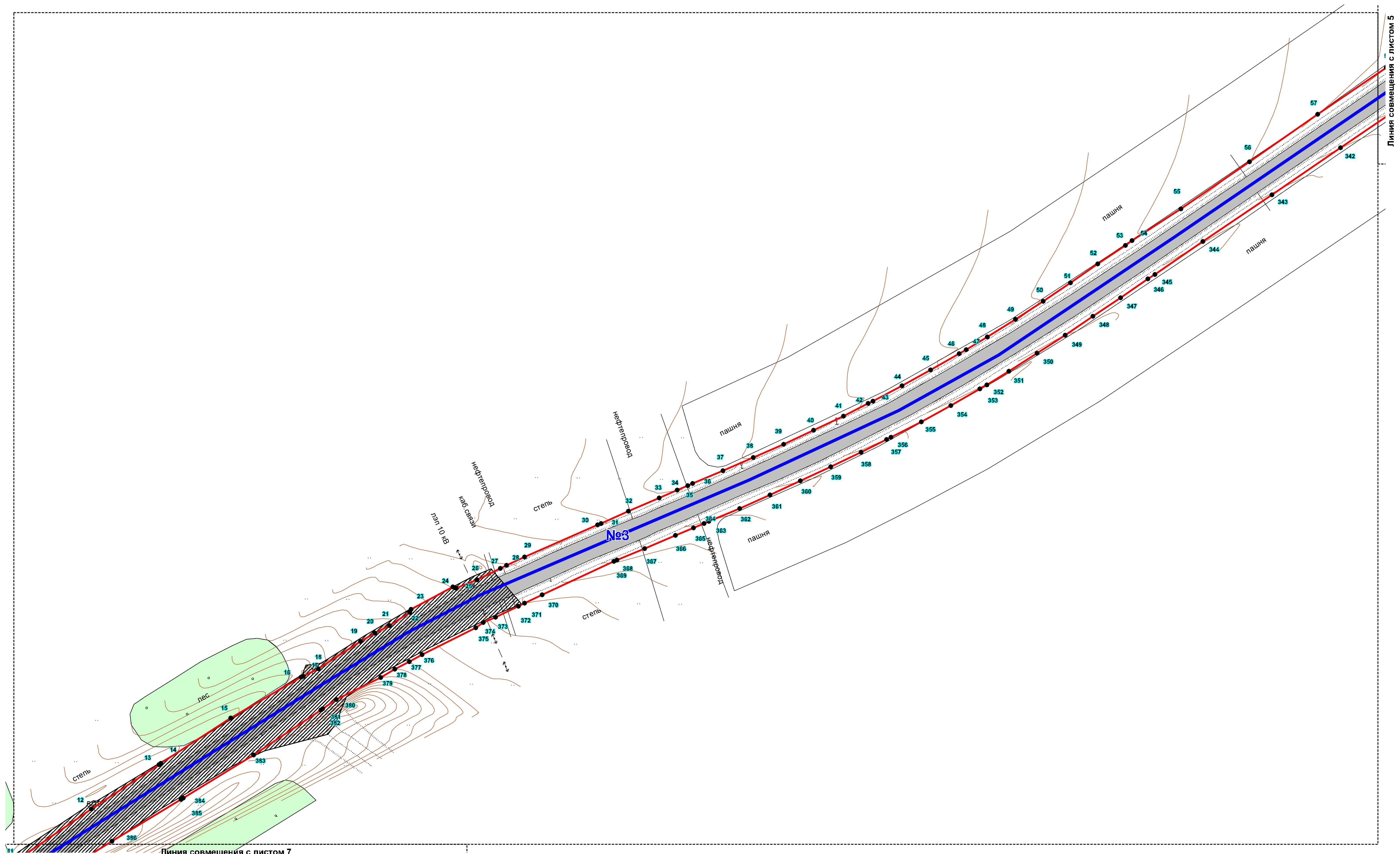
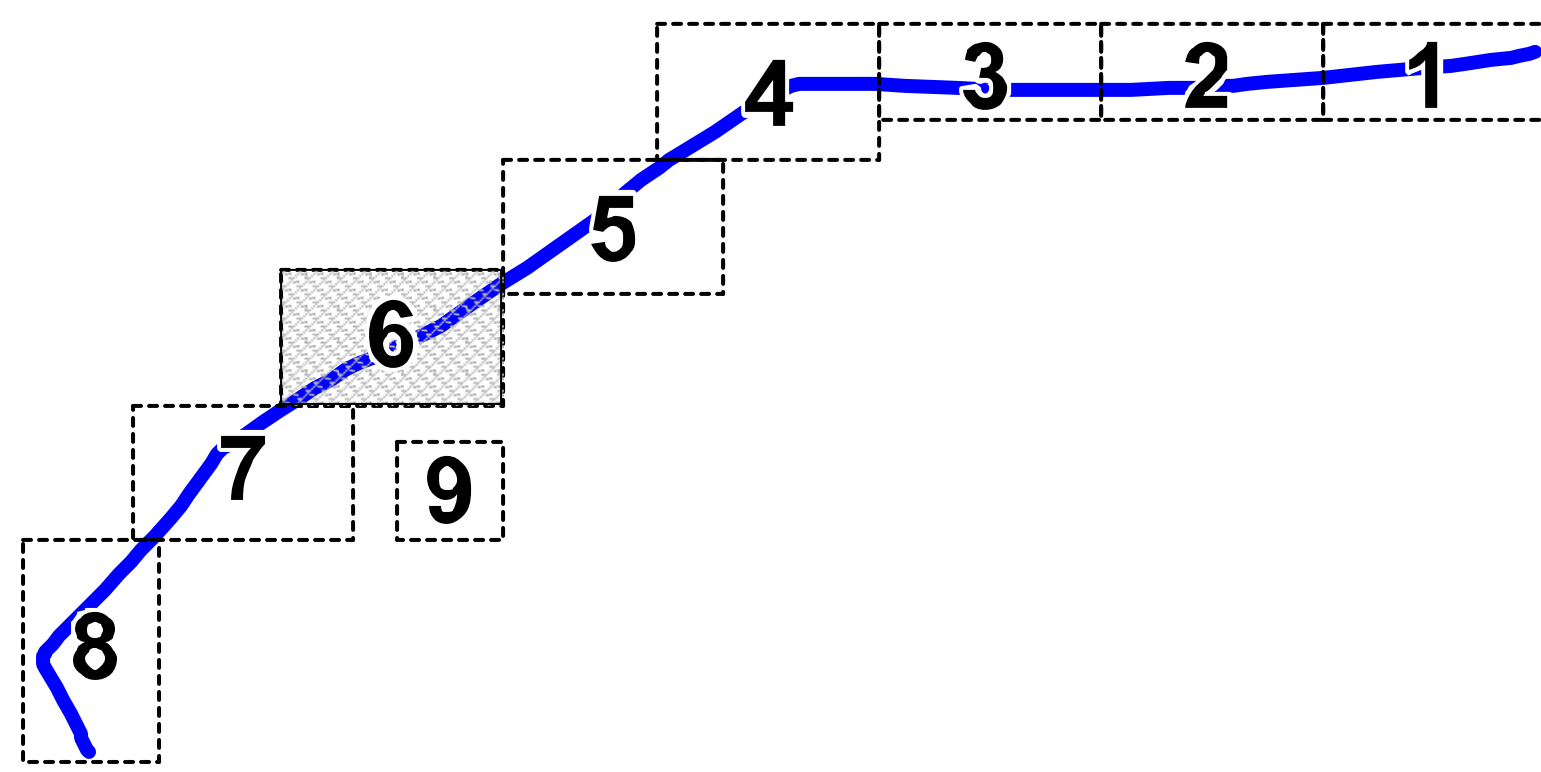


Схема расположения листов



Условные обозначения

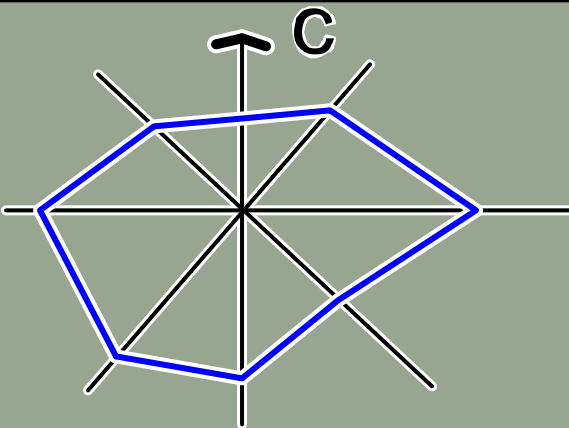
	Ось планируемой к реконструкции дороги		Земельные участки под объектами регионального значения
	Границы формируемых земельных участков		Земельные участки под объектами местного значения
	Точка/ номер точки земельного участка	Объекты транспортной инфраструктуры	
	Номер участка		Дорога регионального значения
			Просёлочная дорога



Директор ИТ	Андреева Н.В.
Главный градостроитель проекта	Пономарев М.А.
Технический архитектор	Кулик А.В.
Нормоконтроль	Кузнецов Т.Ю.

ООО "ГЕОГРАД" - федеральная сеть геоинформационных систем, созданная на базе геоинформационных систем "ГРАД" и "ГРАД-М".
 ИНН 5307023883 ОГРН 5025307023883
 Юридический адрес: 461000, Оренбургская область, г. Бугуруслан, ул. Советская, д. 10
 Контактный адрес: 461000, Оренбургская область, г. Бугуруслан, ул. Советская, д. 10
 Контактный телефон: (3533) 546461
 E-mail: info@geograd.ru, geograd@geograd.ru

Объект	Проект планировки и межевания территории линейного объекта "Реконструкция автомобильной дороги Бугуруслан - Коптяжево на участке км 0 + км 7 в Бугурусланском районе Оренбургской области"		
2016 г.	Чертёж межевания территории (основной чертёж)		Заказчик: Государственное учреждение "ГУ ДЖО"
	М 1 : 1 000	Том Лист 6	Договор № 14/01-119 от 23 июня 2016г.



Проект планировки и межевания территории линейного объекта "Реконструкция автомобильной дороги Бугуруслан - Коптяжево на участке км 0 + км 7 в Бугурусланском районе Оренбургской области"
 Чертёж межевания территории (основной чертёж) М 1:1 000

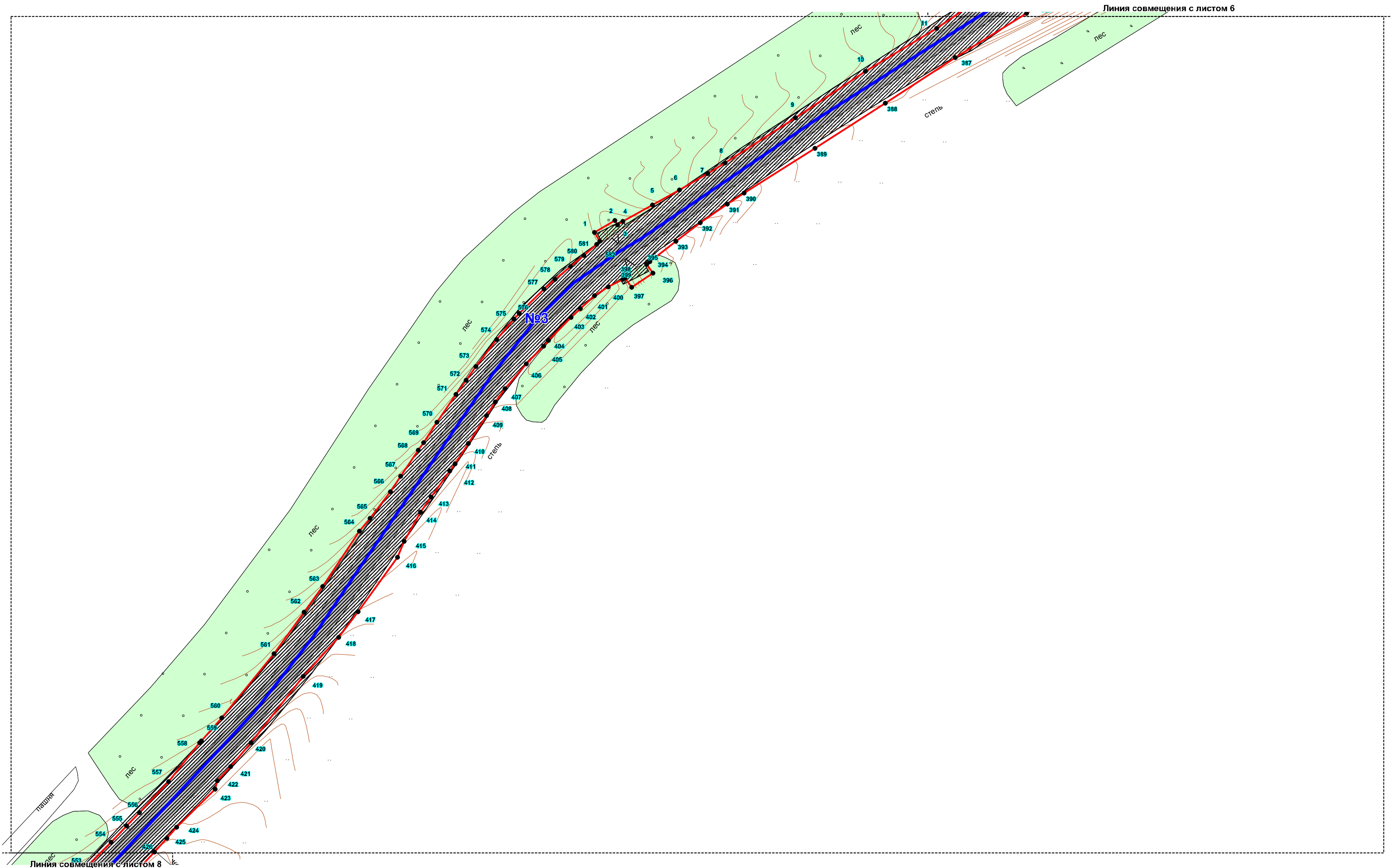
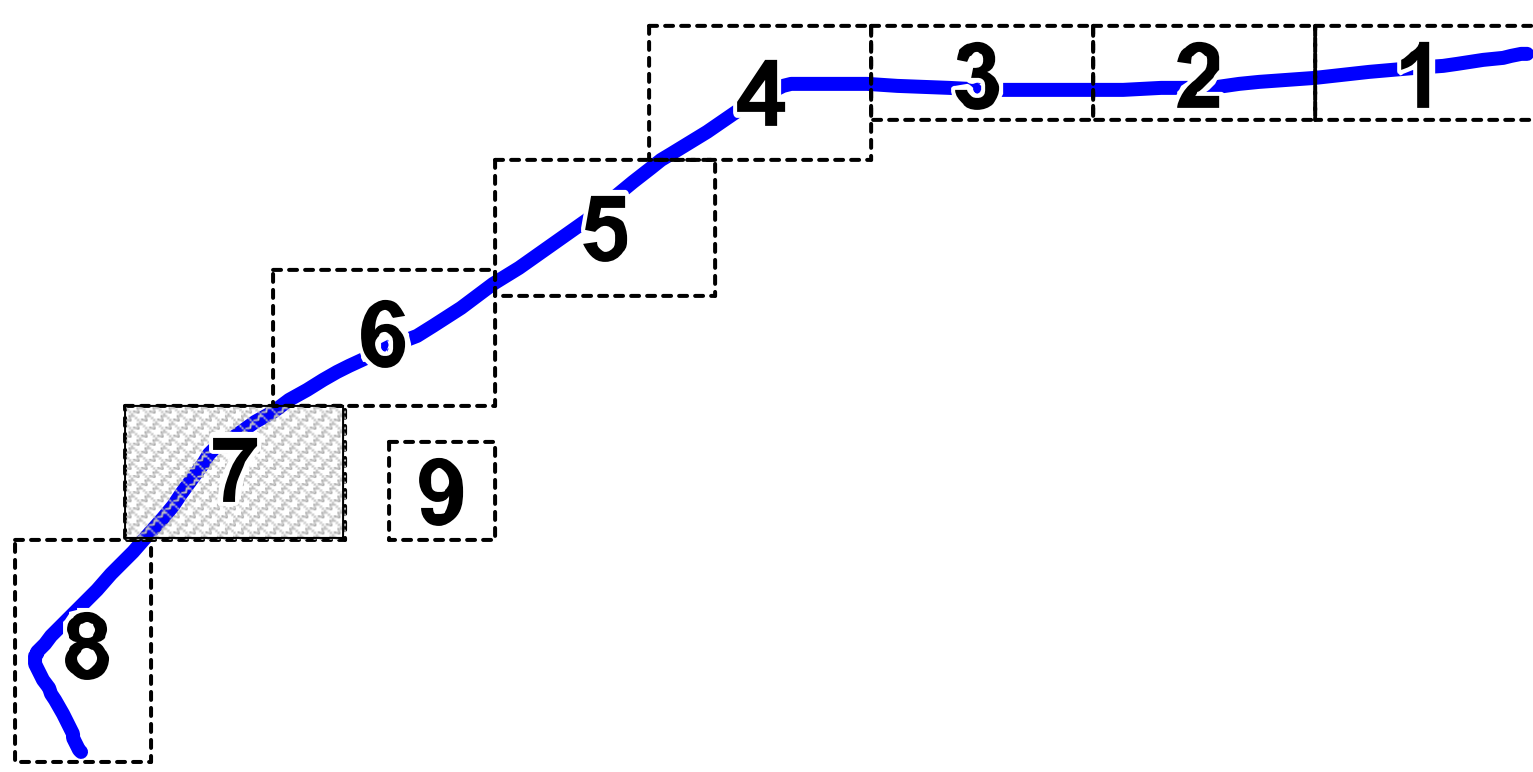


Схема расположения листов



Условные обозначения

	Ось планируемой к реконструкции дороги
	Границы формируемых земельных участков
	Точка/ номер точки земельного участка
№1	Номер участка

	Земельные участки под объектами регионального значения
	Земельные участки под объектами местного значения
Объекты транспортной инфраструктуры	
	Дорога регионального значения
	Просёлочная дорога



Директор УПТ	Андреева Н.В.
Главный градостроитель проекта	Помомарев М.А.
Технический архитектор	Кулик А.В.
Нормоконтроль	Кузкова Т.Ю.

ООО "ГЕОГРАД" является проектной организацией, выполняющей проектные работы в соответствии с требованиями Федерального закона от 24.07.2007 № 184-ФЗ "О техническом регулировании" и Федерального закона от 27.07.2007 № 201-ФЗ "О внесении изменений в Федеральный закон "Об инженерных изысканиях, о проектировании, строительстве, монтажных работах, реконструкции, капитальном ремонте объектов капитального строительства"

Объект	Проект планировки и межевания территории линейного объекта "Реконструкция автомобильной дороги Бугуруслан - Коптяжево на участке км 0 + км 7 в Бугурусланском районе Оренбургской области"		
2016 г.	Чертёж межевания территории (основной чертёж)		Заказчик: Государственное учреждение "ТУ ДХОО"
	М 1 : 1 000	Том Лист 7	ГГ-30-011-ПМ096 Договор № 14.01-119 от 23 июня 2016г.