
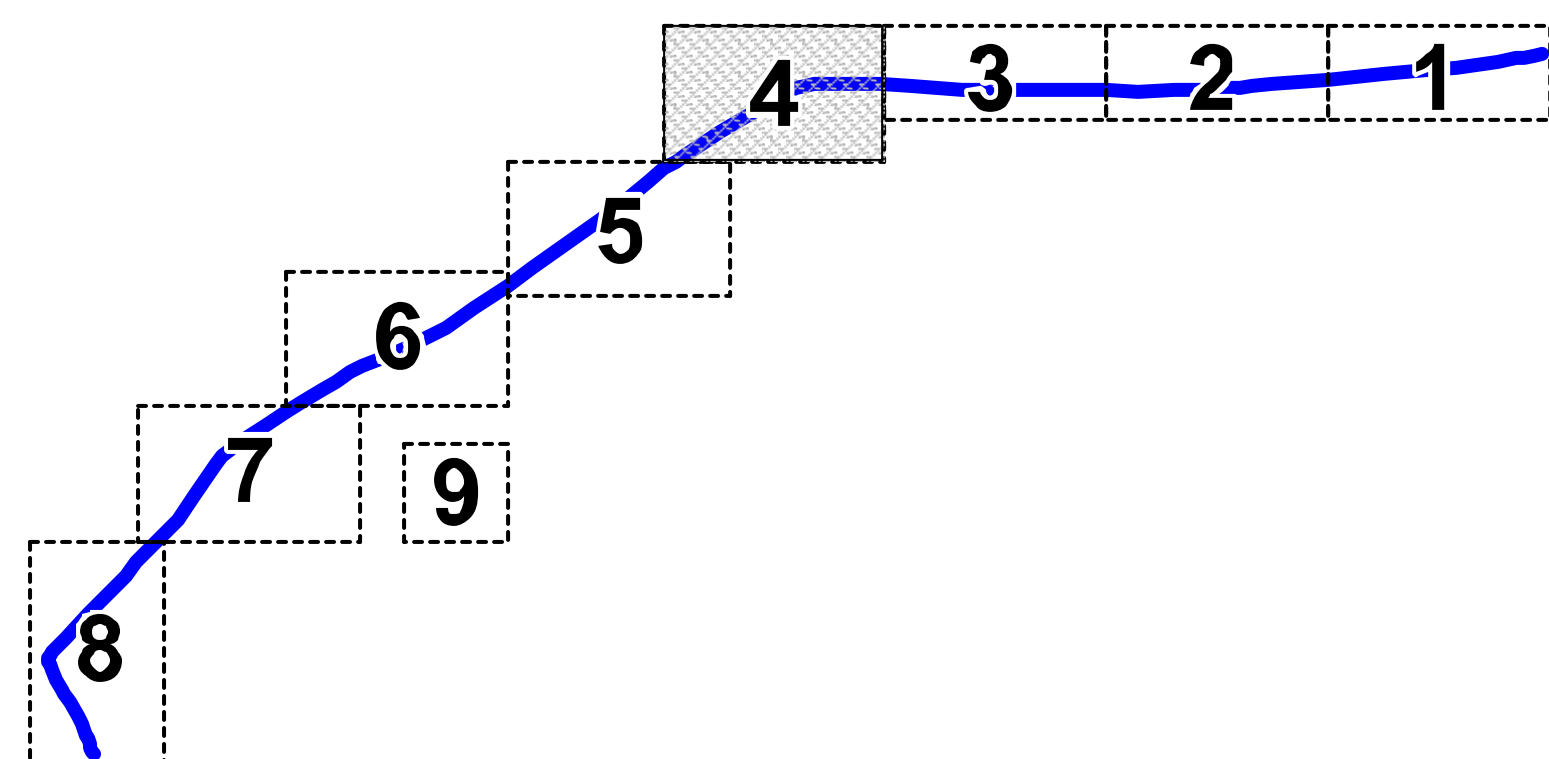


Проект планировки и межевания территории линейного объекта "Реконструкция автомобильной дороги Бугуруслан - Коптяжево на участке км 0 + км 7 в Бугурусланском районе Оренбургской области"  
 Чертёж межевания территории (Временный отвод) М 1:1 000



Линия совмещения с листом 5

Схема расположения листов



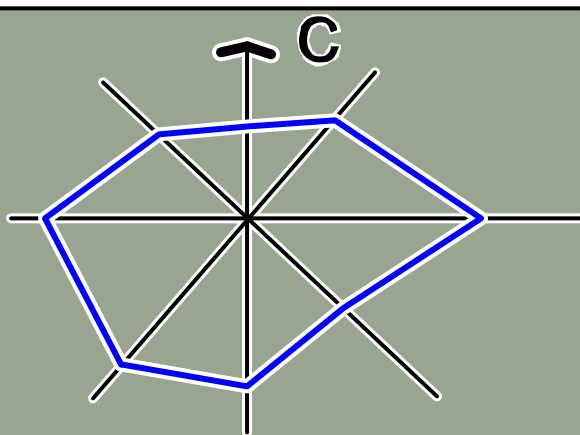
Условные обозначения		Объекты транспортной инфраструктуры	
	Ось планируемой к реконструкции дороги		Земельные участки под объектами регионального значения
	Границы формируемых земельных участков (временный отвод)		Земельные участки под объектами местного значения
	Точка/ номер точки земельного участка		Дорога регионального значения
	Номер участка		Просёлочная дорога

	Директор ИТП	Андреева Н.В.
	Главный градостроитель проекта	Пономарёва М.А.
	Технический архитектор	Кулик А.В.
	Нормоконтроль	Кудрякова Т.Ю.
Объект	Проект планировки и межевания территории линейного объекта "Реконструкция автомобильной дороги Бугуруслан - Коптяжево на участке км 0 + км 7 в Бугурусланском районе Оренбургской области"	
2016 г.	Чертёж межевания территории (временный отвод)	Заказчик: Государственное учреждение "ТУДХОС"
М 1 : 1 000	Том Лист 4	Договор № 14-01-119 от 23 июня 2016г.









Проект планировки и межевания территории линейного объекта "Реконструкция автомобильной дороги Бугуруслан - Коптяжево на участке км 0 + км 7 в Бугурусланском районе Оренбургской области"  
 Чертёж межевания территории (Временный отвод) М 1:1 000

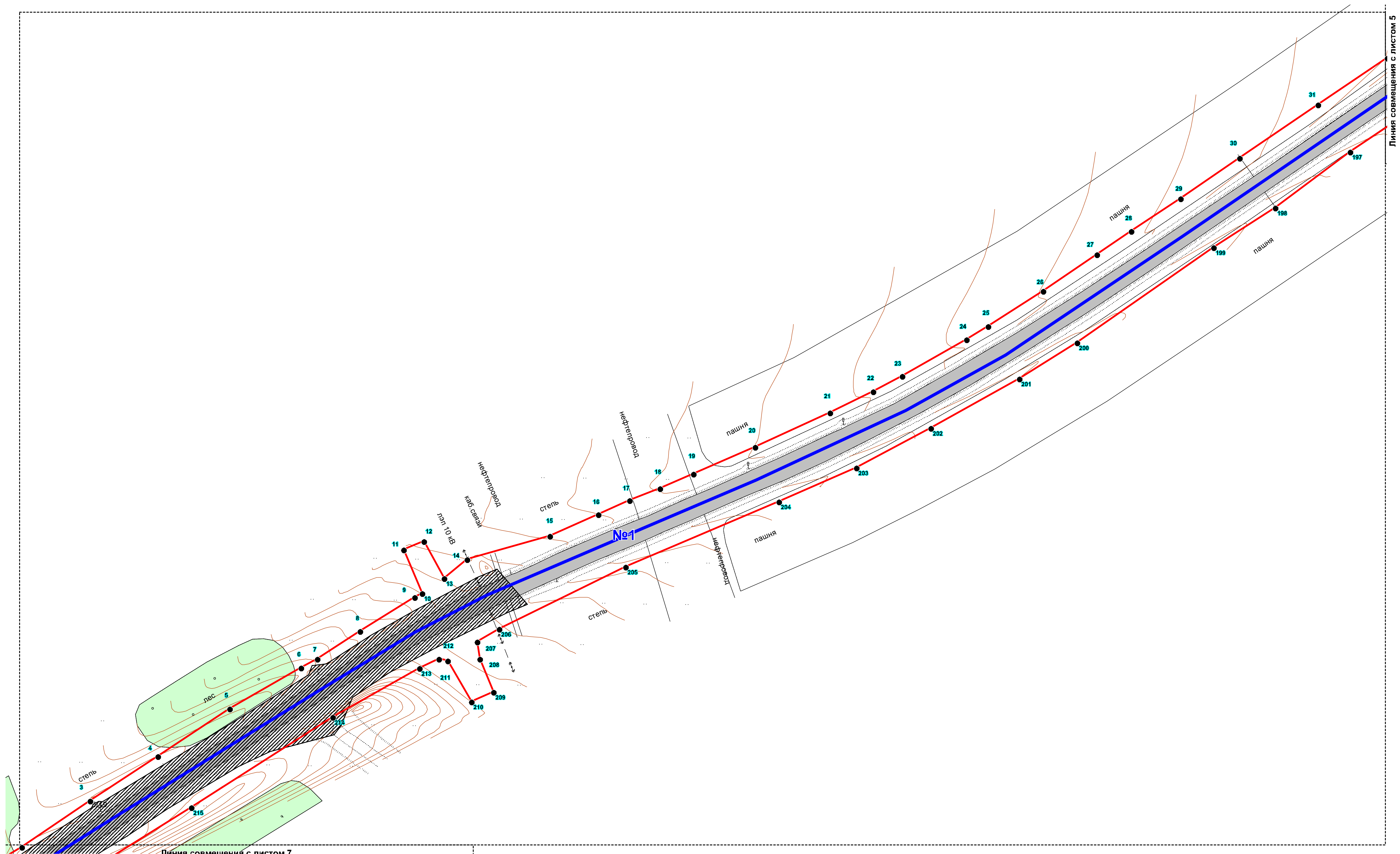
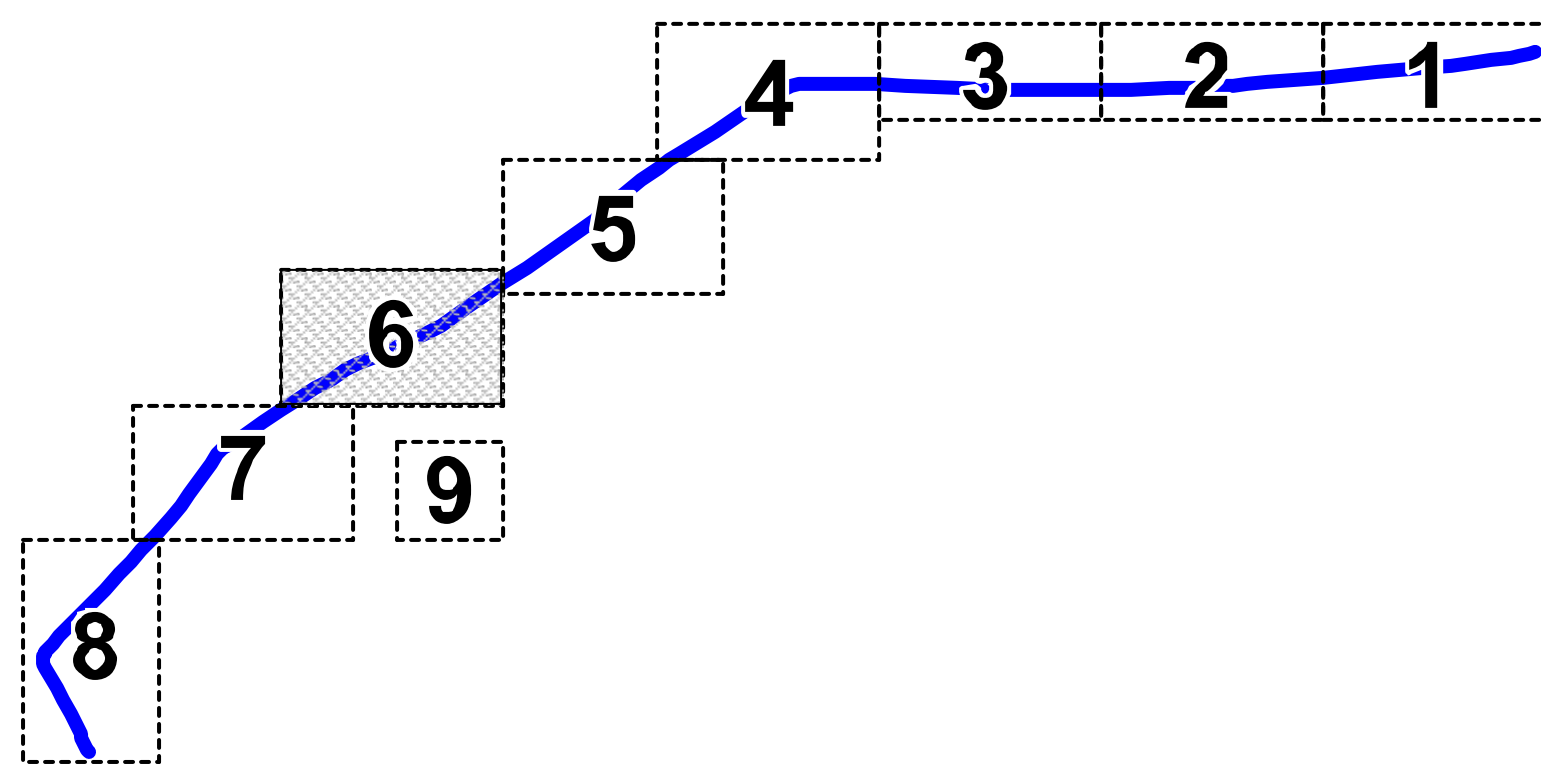


Схема расположения листов



Условные обозначения

	Ось планируемой к реконструкции дороги		Земельные участки под объектами регионального значения
	Границы формируемых земельных участков (временный отвод)		Земельные участки под объектами местного значения
	Точка/ номер точки земельного участка	<b>Объекты транспортной инфраструктуры</b>	
	Номер участка		Дорога регионального значения
			Просёлочная дорога

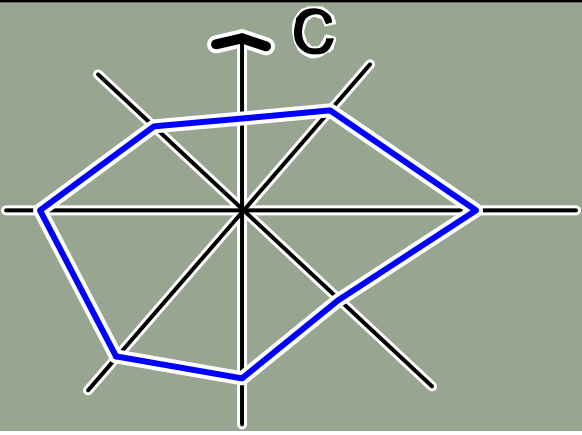


Директор ИТ	Андреева Н. В.
Главный градостроитель проекта	Пономарёва М. А.
Технический архитектор	Кулик А. В.
Нормоконтроль	Кузнецов Т. Ю.

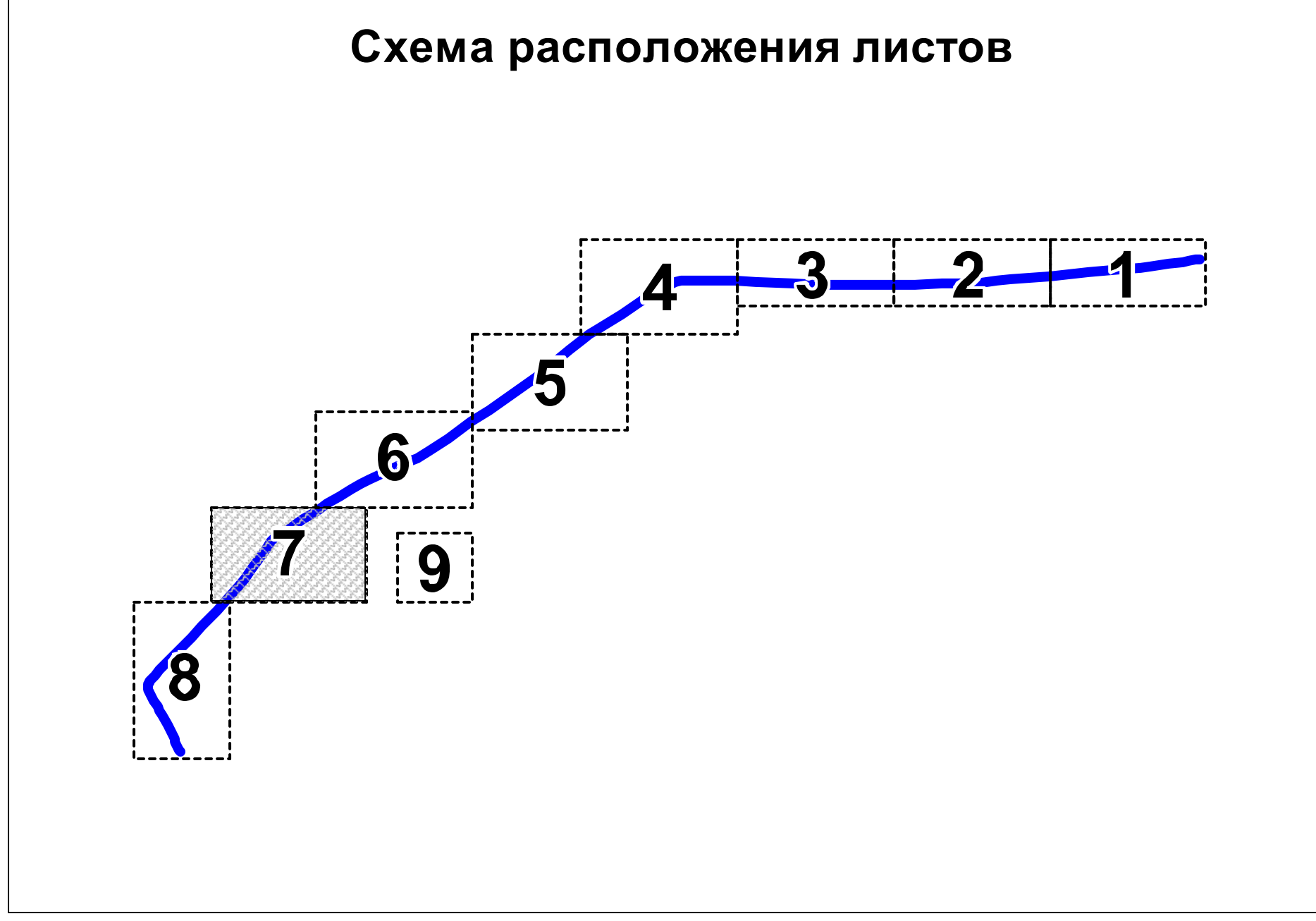
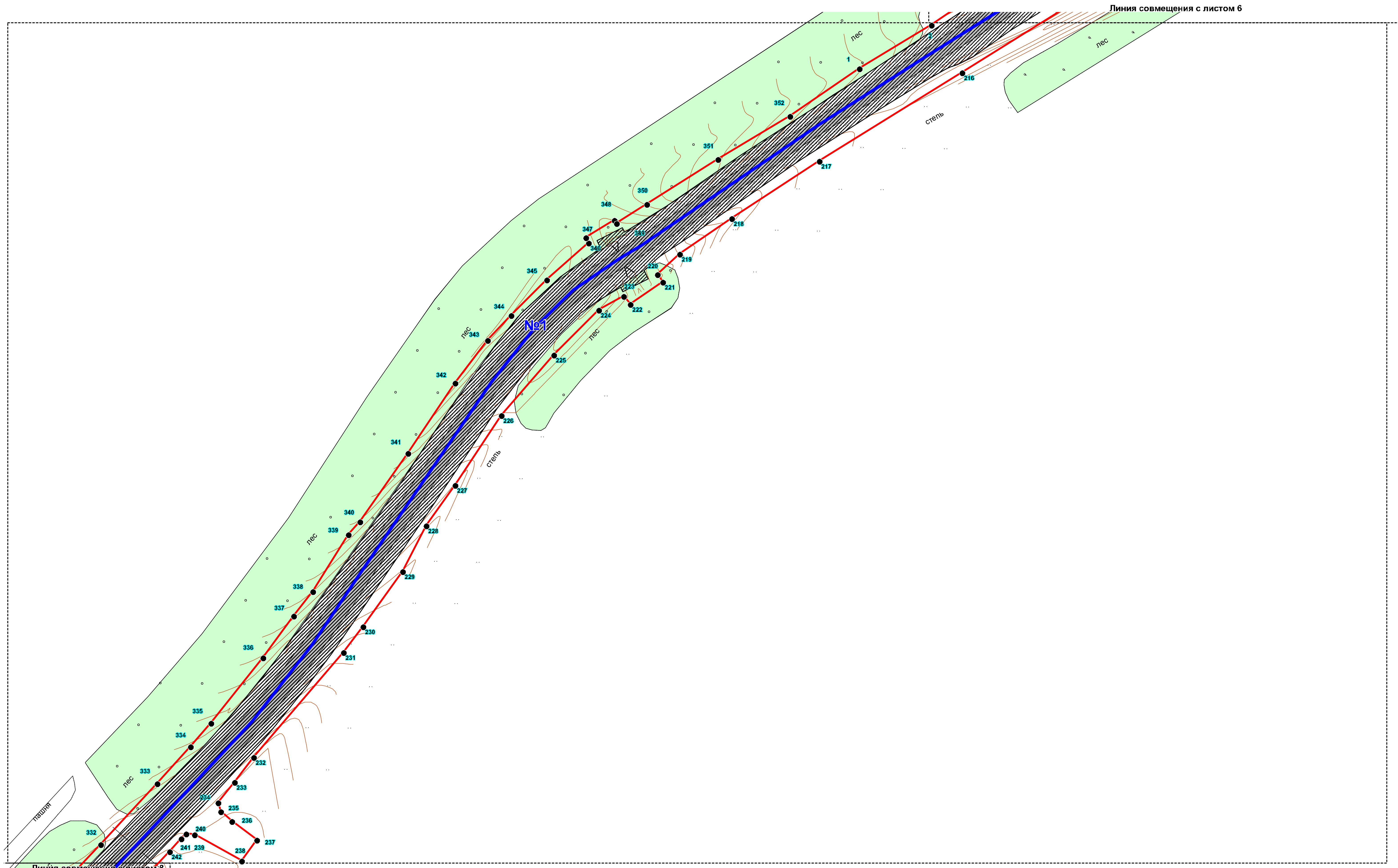
ООО "ГЕОГРАД" - федеральное государственное учреждение, создано в соответствии с распоряжением Правительства Российской Федерации от 23.06.2016 № 1401-РП. Юридический адрес: 461000, Оренбургская область, г. Бугуруслан, ул. Советская, д. 10. ОГРН 5025000000000. ИНН 5307000000. Сайт: www.geograd.ru

Объект	Проект планировки и межевания территории линейного объекта "Реконструкция автомобильной дороги Бугуруслан - Коптяжево на участке км 0 + км 7 в Бугурусланском районе Оренбургской области"		
2016 г.	Чертёж межевания территории (временный отвод)		Заказчик: Государственное учреждение "ГУДЖО"
М 1 : 1 000	Том Лист 6	гг.30.п.п.мм2016	Договор № 14/01-119 от 23 июня 2016г.





Проект планировки и межевания территории линейного объекта "Реконструкция автомобильной дороги  
Бугуруслан - Коптяжево на участке км 0 + км 7 в Бугурусланском районе Оренбургской области"  
Чертёж межевания территории (Временный отвод) М 1:1 000



Условные обозначения			
	Ось планируемой к реконструкции дороги		Земельные участки под объектами регионального значения
	Границы формируемых земельных участков (временный отвод)		Земельные участки под объектами местного значения
	Точка/ номер точки земельного участка	<b>Объекты транспортной инфраструктуры</b>	
<b>№1</b>	Номер участка		Дорога регионального значения
			Просёлочная дорога

<p>ОДОО-ГГ ЕОД РАД - государственное учреждение государственного значения ОГРН 5005003042 КПП 500500001 Юридический адрес: Оренбургская область, г. Оренбург, ул. Октябрьская, д. 249 ИНН Оренбургская область 5005003042 ОГРНИП 5005003042001 ОГРЮЛ 5005003042001 ИН 5005003042 С/СЧ 5005003042 Почта: 460000 Тел: (343) 346217 Факс: (343) 346217 e-mail: gadm@yandex.ru</p>	Директор УПТ	Андреева Н.В.
	Главный градостроитель проекта	Попомарев М.А.
	Технический архитектор	Кулик А.В.
	Нормоконтроль	Кузаква Т.Ю.
<p><b>Объект</b> Проект планировки и межевания территории линейного объекта "Реконструкция автомобильной дороги Бугуруслан - Коптяжево на участке км 0 + км 7 в Бугурусланском районе Оренбургской области"</p> <p><b>2016 г.</b></p>		
<p><b>Чертёж межевания территории (временный отвод)</b></p>		<p>Заказчик: Государственное учреждение "ТУДХОО"</p>
<p>М 1 : 1 000 Том Лист 7</p>		<p>ГГ-30/111-ПМ2016 Договор №14.01-119 от 23 июня 2016г</p>