
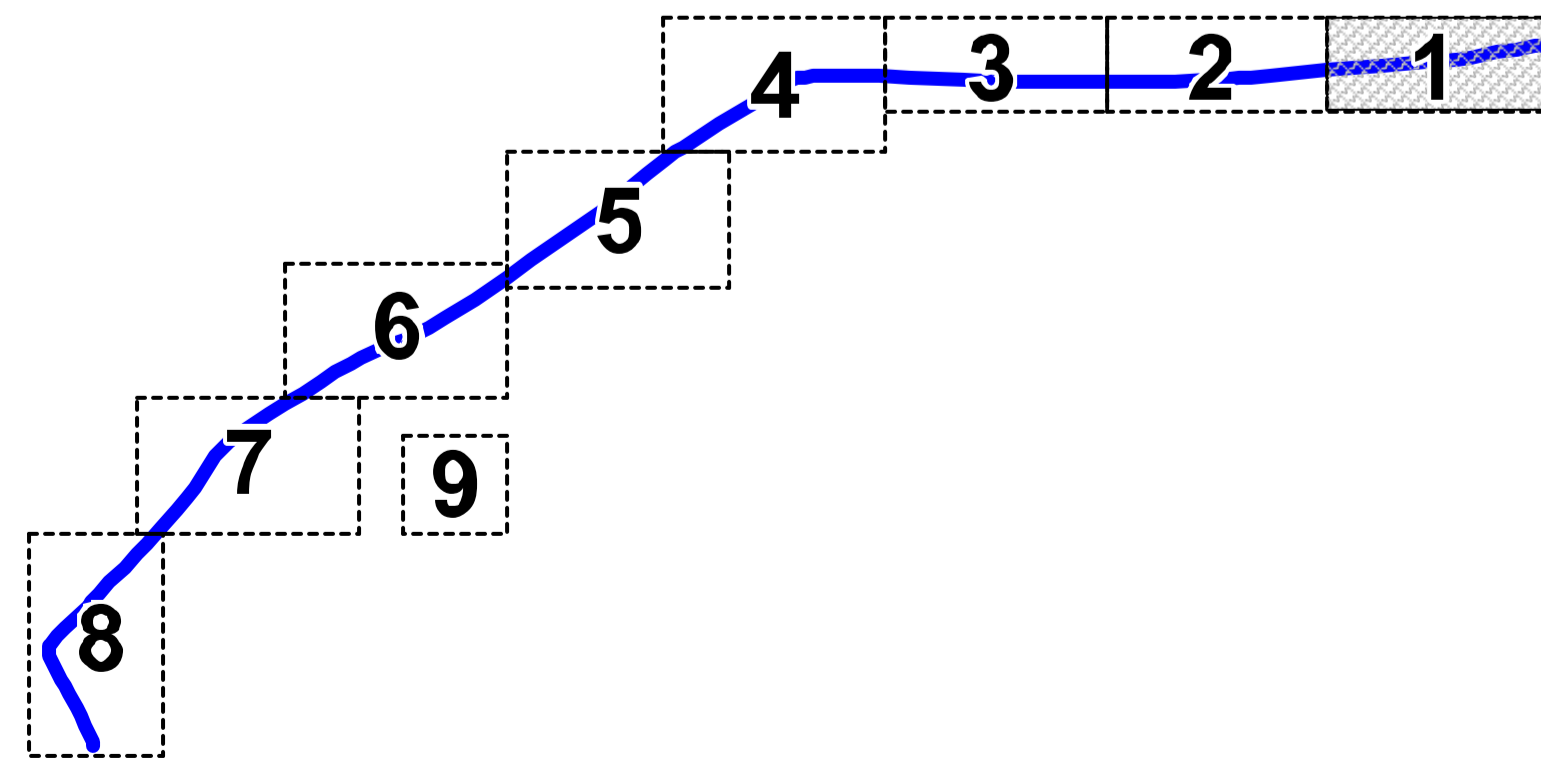


Проект планировки и межевания территории линейного объекта "Реконструкция автомобильной дороги Бугуруслан - Коптяжево на участке км 0 + км 7 в Бугурусланском районе Оренбургской области"
 Чертёж планировки территории (Основной чертёж) М 1:1 000



Линия совмещения с листом 2

Схема расположения листов

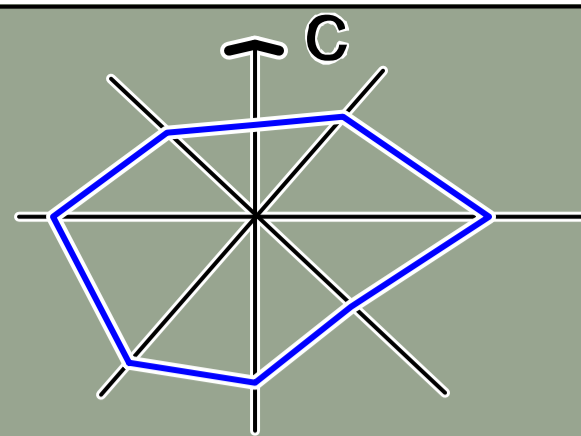


Условные обозначения

	Проектируемые красные линии
	Узловая точка перелома красных линий
№1	Номер формируемого квартала
Объекты инженерной инфраструктуры	
Сущ.	
	ЛЭП 110 кВ
	ЛЭП 35 кВ
	ЛЭП 10 кВ

	ЛЭП 0,4 кВ
	Связь
	Газопровод межпоселковый
	Нефтепровод
	Ось планируемой к реконструкции дороги
Объекты транспортной инфраструктуры	
	Дорога регионального значения
	Просёлочная дорога

	Директор УП	Андреева Н.В.
	Главный градостроитель проекта	Пономарёва М.А.
	Техник-архитектор	Кулик А.В.
	Нормоконтроль	Кузакова Т.Ю.
Объект	Проект планировки и межевания территории линейного объекта "Реконструкция автомобильной дороги Бугуруслан - Коптяжево на участке км 0 + км 7 в Бугурусланском районе Оренбургской области"	
2016 г.	Чертёж планировки территории (Основной чертёж)	Заказчик: Государственное учреждение "ТУДХОО"
М 1 : 1 000	Том Лист 1	ГГ-30-ПМ-2016 Договор № 14/01-119 от 23 июня 2016г.



Проект планировки и межевания территории линейного объекта "Реконструкция автомобильной дороги Бугуруслан - Коптяжево на участке км 0 + км 7 в Бугурусланском районе Оренбургской области"

Чертёж планировки территории (Основной чертёж) М 1:1 000

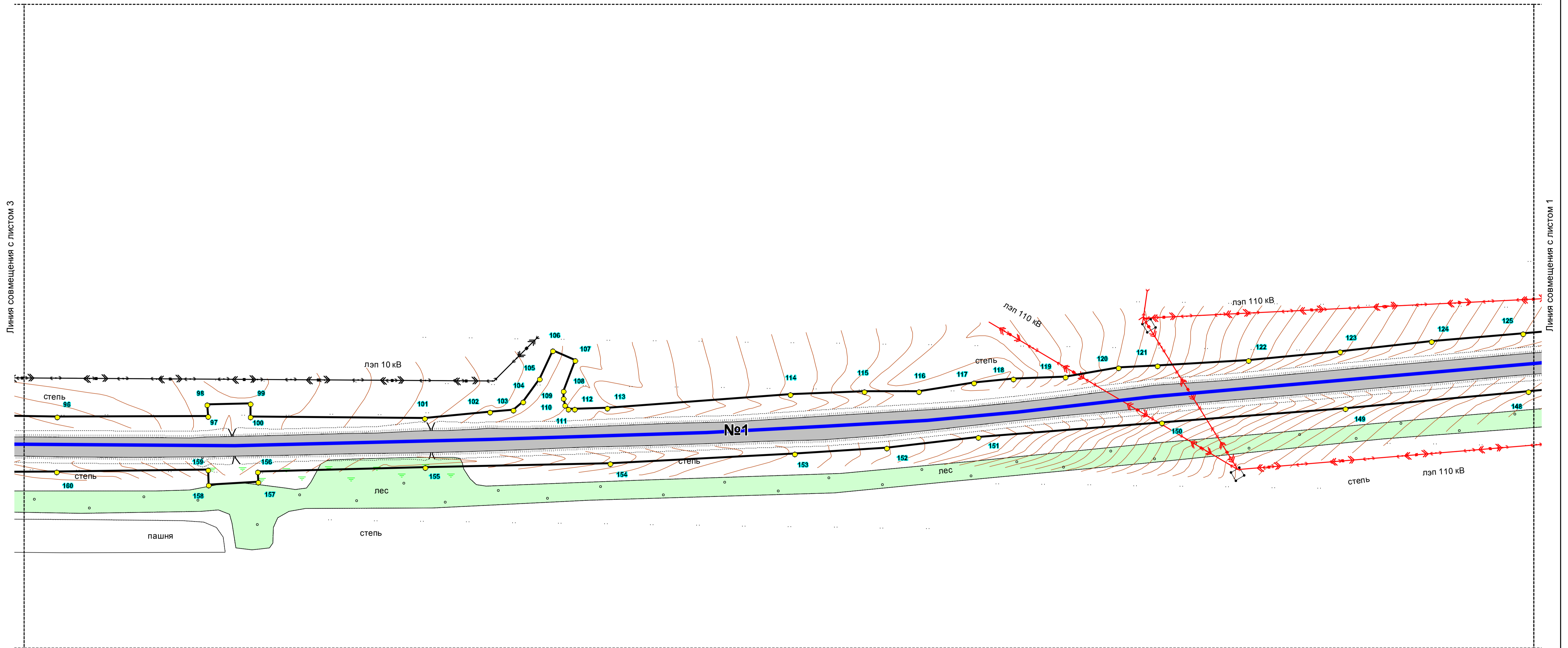
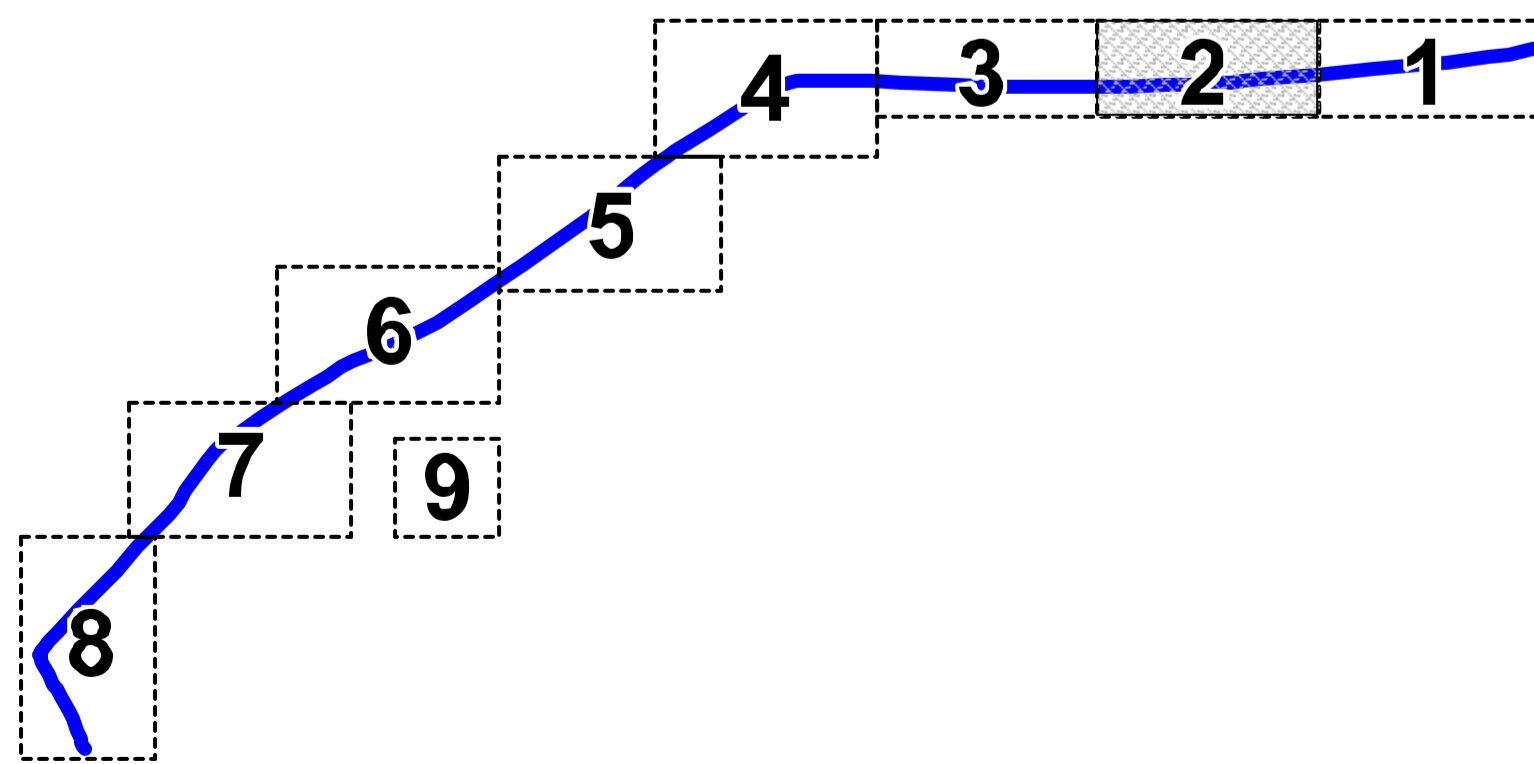


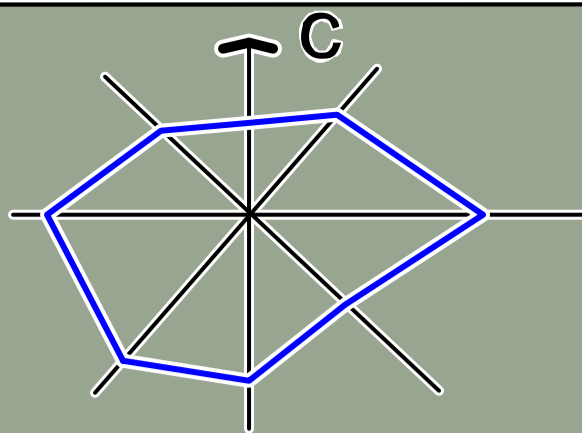
Схема расположения листов



Условные обозначения	
	Проектируемые красные линии
	Узловая точка перелома красных линий
№1	Номер формируемого квартала
Объекты инженерной инфраструктуры	
Сущ.	
	ЛЭП 110 кВ
	ЛЭП 35 кВ
	ЛЭП 10 кВ

	ЛЭП 0,4 кВ
	Связь
	Газопровод межпоселковый
	Нефтепровод
	Ось планируемой к реконструкции дороги
Объекты транспортной инфраструктуры	
	Дорога регионального значения
	Просёлочная дорога

<p>ООО "ГЕОГРАД", подполное общество с ограниченной ответственностью ИНН Оренбургская обл. 03-08-00208 ОГРН 1020301001 Юридический адрес: 453003 Оренбургская обл. г. Бугуруслан, ул. Советская, д. 108 Организационно-правовая форма: Общество с ограниченной ответственностью ИНН Оренбургская обл. 03-08-00208 ОГРН 1020301001 Юридический адрес: 453003 Оренбургская обл. г. Бугуруслан, ул. Советская, д. 108</p>	Директор УПТ Андрейва Н.В.
	Главный градостроитель проекта Пономарёва М.А.
	Технический архитектор Кулик А.В.
	Нормоконтроль Кузнецова Т.Ю.
Объект Проект планировки и межевания территории линейного объекта "Реконструкция автомобильной дороги Бугуруслан - Коптяжево на участке км 0 + км 7 в Бугурусланском районе Оренбургской области"	Заказчик: Государственное учреждение "ТУДХОО"
2016 г. М 1 : 1 000 Том Лист 2	ГГ-30-ПП-ПМ2016 Договор № 14/01-119 от 23 июня 2016г.



Проект планировки и межевания территории линейного объекта "Реконструкция автомобильной дороги Бугуруслан - Коптяжево на участке км 0 + км 7 в Бугурусланском районе Оренбургской области"
 Чертёж планировки территории (Основной чертёж) М 1:1 000

Линия совмещения с листом 4

Линия совмещения с листом 2

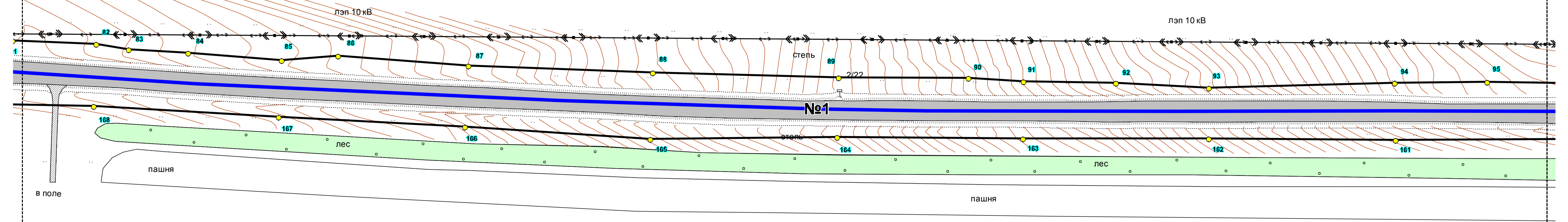
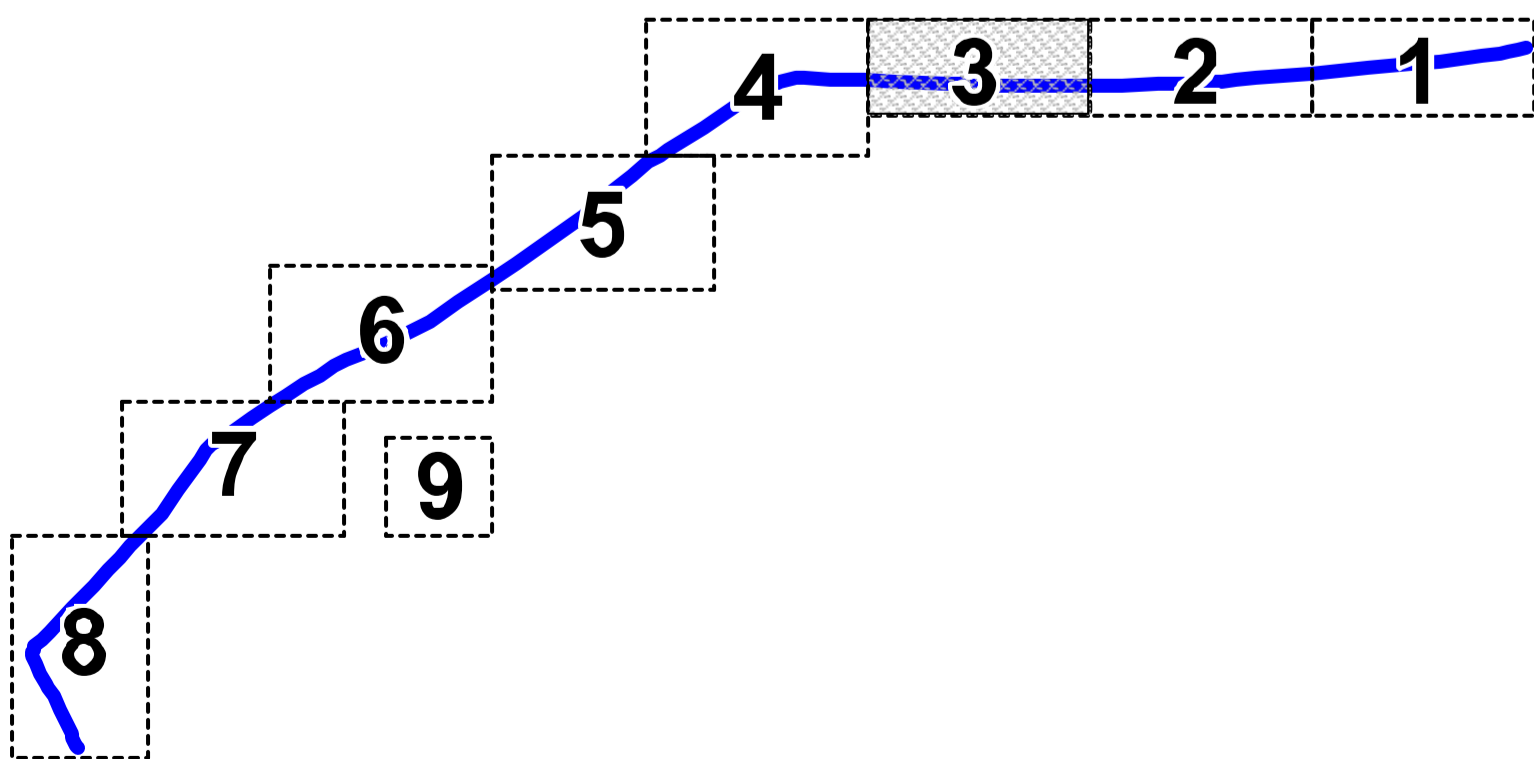


Схема расположения листов



Условные обозначения

	Проектируемые красные линии
	Узловая точка перелома красных линий
№1	Номер формируемого квартала
Объекты инженерной инфраструктуры	
Сущ.	
	ЛЭП 110 кВ
	ЛЭП 35 кВ
	ЛЭП 10 кВ

	ЛЭП 0,4 кВ
	Связь
	Газопровод межпоселковый
	Нефтепровод
	Ось планируемой к реконструкции дороги
Объекты транспортной инфраструктуры	
	Дорога регионального значения
	Просёлочная дорога



Директор УП	Андреева Н.В.
Главный градостроитель проекта	Пономарева М.А.
Техник-архитектор	Кулик А.В.
Нормоконтроль	Кузнецова Т.Ю.

Объект	Проект планировки и межевания территории линейного объекта "Реконструкция автомобильной дороги Бугуруслан - Коптяжево на участке км 0 + км 7 в Бугурусланском районе Оренбургской области"	
2016 г.	Чертеж планировки территории (Основной чертёж)	Заказчик: Государственное учреждение "ГУДЖО"
	М 1 : 1 000 Том Лист 3	ГГ-30-ПП-ПМ2016 Договор №14/01-119 от 23 июня 2016г.