


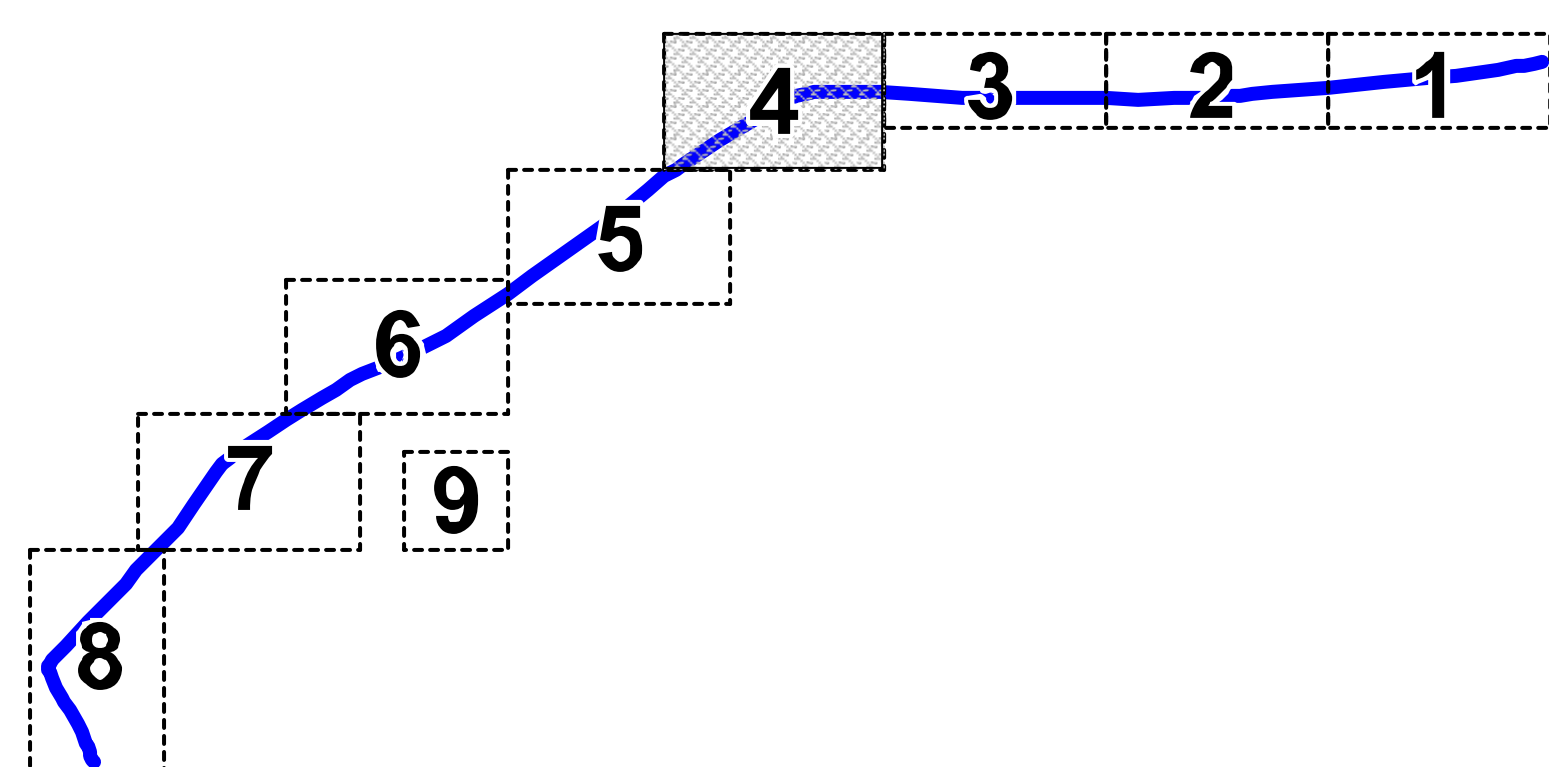
Проект планировки и межевания территории линейного объекта "Реконструкция автомобильной дороги Бугуруслан - Коптяжево на участке км 0 + км 7 в Бугурусланском районе Оренбургской области"
 Чертёж планировки территории (Основной чертёж) М 1:1 000



Линия совмещения с листом 3

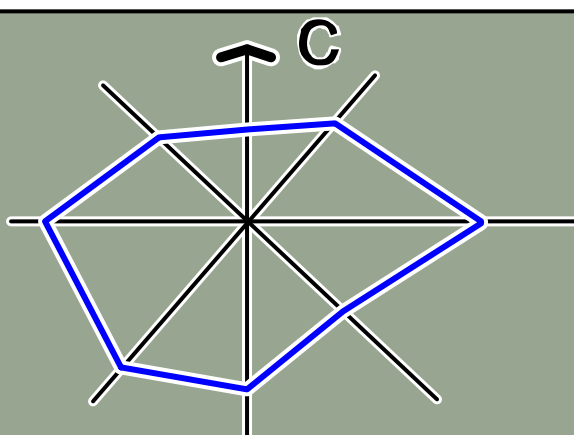
Линия совмещения с листом 5

Схема расположения листов



Условные обозначения	
	Проектируемые красные линии
	Узловая точка перелома красных линий
№1	Номер формируемого квартала
Объекты инженерной инфраструктуры	
Сущ.	
	ЛЭП 110 кВ
	ЛЭП 35 кВ
	ЛЭП 10 кВ
	ЛЭП 0,4 кВ
	Связь
	Газопровод межпоселковый
	Нефтепровод
	Ось планируемой к реконструкции дороги
Объекты транспортной инфраструктуры	
	Дорога регионального значения
	Просёлочная дорога

<p>ООО ГР А Д государственное учреждение Оренбургской области в составе областного государственного учреждения «Оренбургский проект» ОГРН 5007000000000 ОГРНИП 5007000000000 ОГРЮЛ 5007000000000 ОГРПД 5007000000000 ОГРПТ 5007000000000 ОГРПЗ 5007000000000 ОГРПВ 5007000000000 ОГРПН 5007000000000 ОГРПД 5007000000000 ОГРПТ 5007000000000 ОГРПЗ 5007000000000 ОГРПВ 5007000000000 ОГРПН 5007000000000</p>	Директор УПТ Андрейва Н.В. Главный градостроитель проекта Пономарёва М.А. Технический архитектор Кулик А.В. Нормоконтроль Кузнецова Т.Ю.	
	Объект	Проект планировки и межевания территории линейного объекта "Реконструкция автомобильной дороги Бугуруслан - Коптяжево на участке км 0 + км 7 в Бугурусланском районе Оренбургской области"
	2016 г.	Чертёж планировки территории (Основной чертёж) Заказчик: Государственное учреждение "ГУДОСР"
	М 1 : 1 000	Том Лист 4 11-30-01-11-000 Договор № 14-01-119 от 23 июня 2016 г.



Проект планировки и межевания территории линейного объекта "Реконструкция автомобильной дороги Бугуруслан - Коптяжево на участке км 0 + км 7 в Бугурусланском районе Оренбургской области"
 Чертёж планировки территории (Основной чертёж) М 1:1 000

Линия совмещения с листом 4


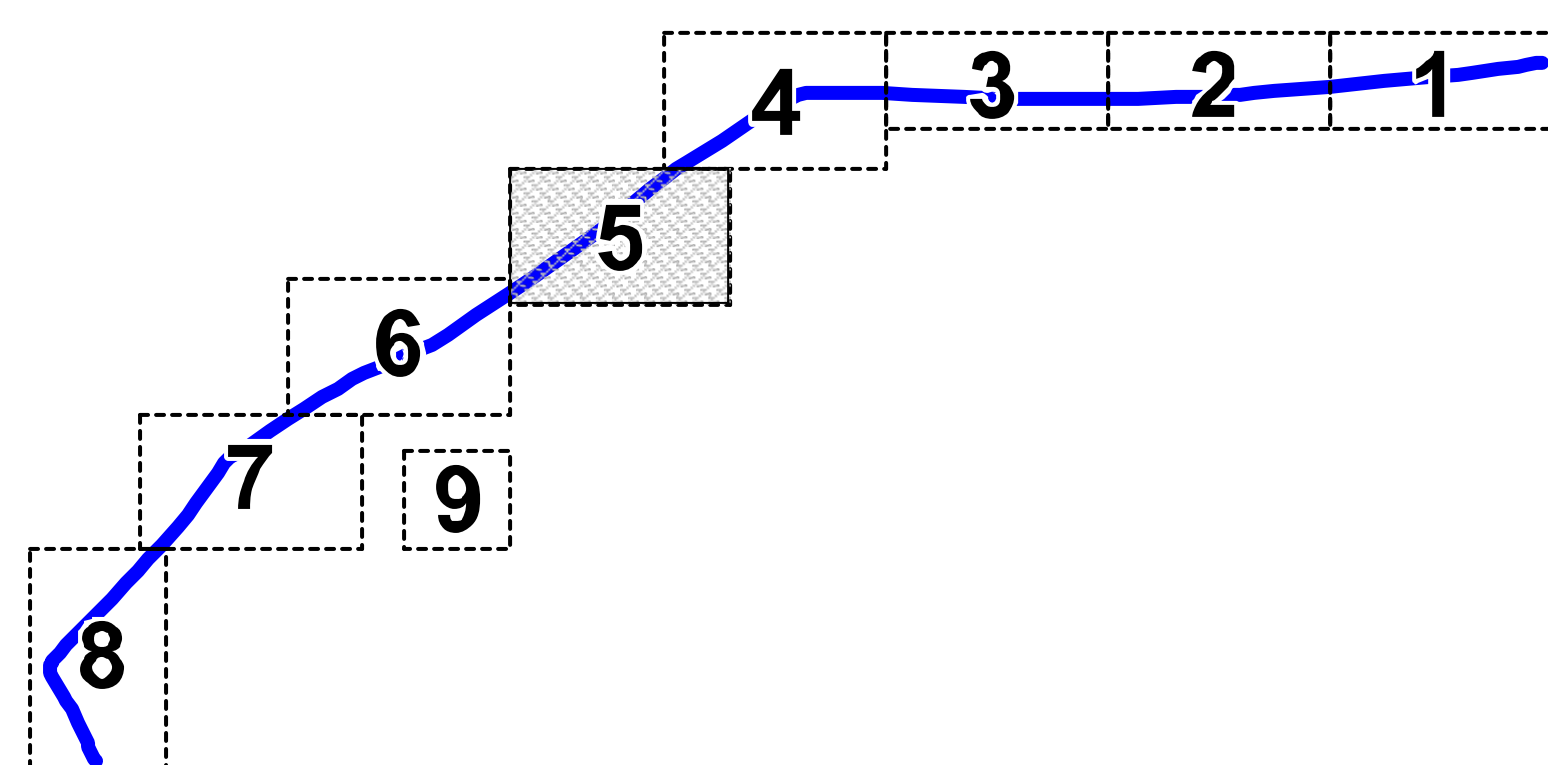


Схема расположения листов

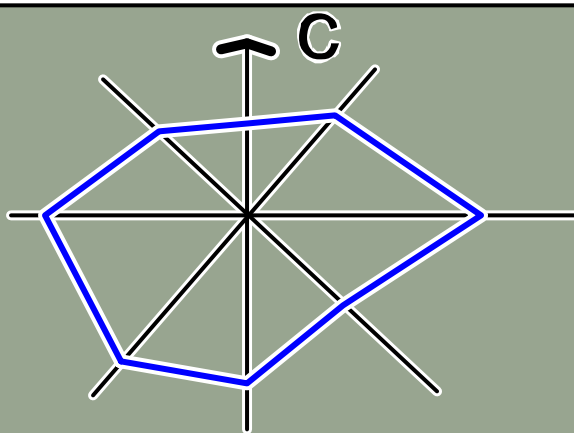


Условные обозначения

	Проектируемые красные линии
	Узловая точка перелома красных линий
№1	Номер формируемого квартала
Объекты инженерной инфраструктуры	
Сущ.	
	ЛЭП 110 кВ
	ЛЭП 35 кВ
	ЛЭП 10 кВ

	ЛЭП 0,4 кВ
	Связь
	Газопровод межпоселковый
	Нефтепровод
	Ось планируемой к реконструкции дороги
Объекты транспортной инфраструктуры	
	Дорога регионального значения
	Просёлочная дорога

<p>ООО "Г.Р.А.Д." (ООО "ГРАД") - проектирование территории и планировка территории ИНН 5604020000, ОГРН 5604020000001 350000, Оренбургская область, Бугурусланский район, с/пос. Коптяжево, д. 10 Контакт: 8 (353) 606-04-75, 8 (353) 606-04-76, 8 (353) 606-04-77 e-mail: grad@grad-oren.ru, grad@yandex.ru</p>	Директор ИТП	Андреева Н. В.
	Главный градостроитель проекта	Пономарев М. А.
Технический архитектор	Купик А. В.	
Нормоконтроль	Кузнецова Т. Ю.	
Объект	Проект планировки и межевания территории линейного объекта "Реконструкция автомобильной дороги Бугуруслан - Коптяжево на участке км 0 + км 7 в Бугурусланском районе Оренбургской области".	
2016 г.	Чертёж планировки территории (Основной чертёж)	Заказчик: Государственное учреждение "ТУДЮСО"
М 1 : 1 000	Том Лист 5	ГР-30-ПП-ПМ2016 Договор № 14/01-119 от 23 июня 2016г.



Проект планировки и межевания территории линейного объекта "Реконструкция автомобильной дороги Бугуруслан - Коптяжево на участке км 0 + км 7 в Бугурусланском районе Оренбургской области"
 Чертёж планировки территории (Основной чертёж) М 1:1 000


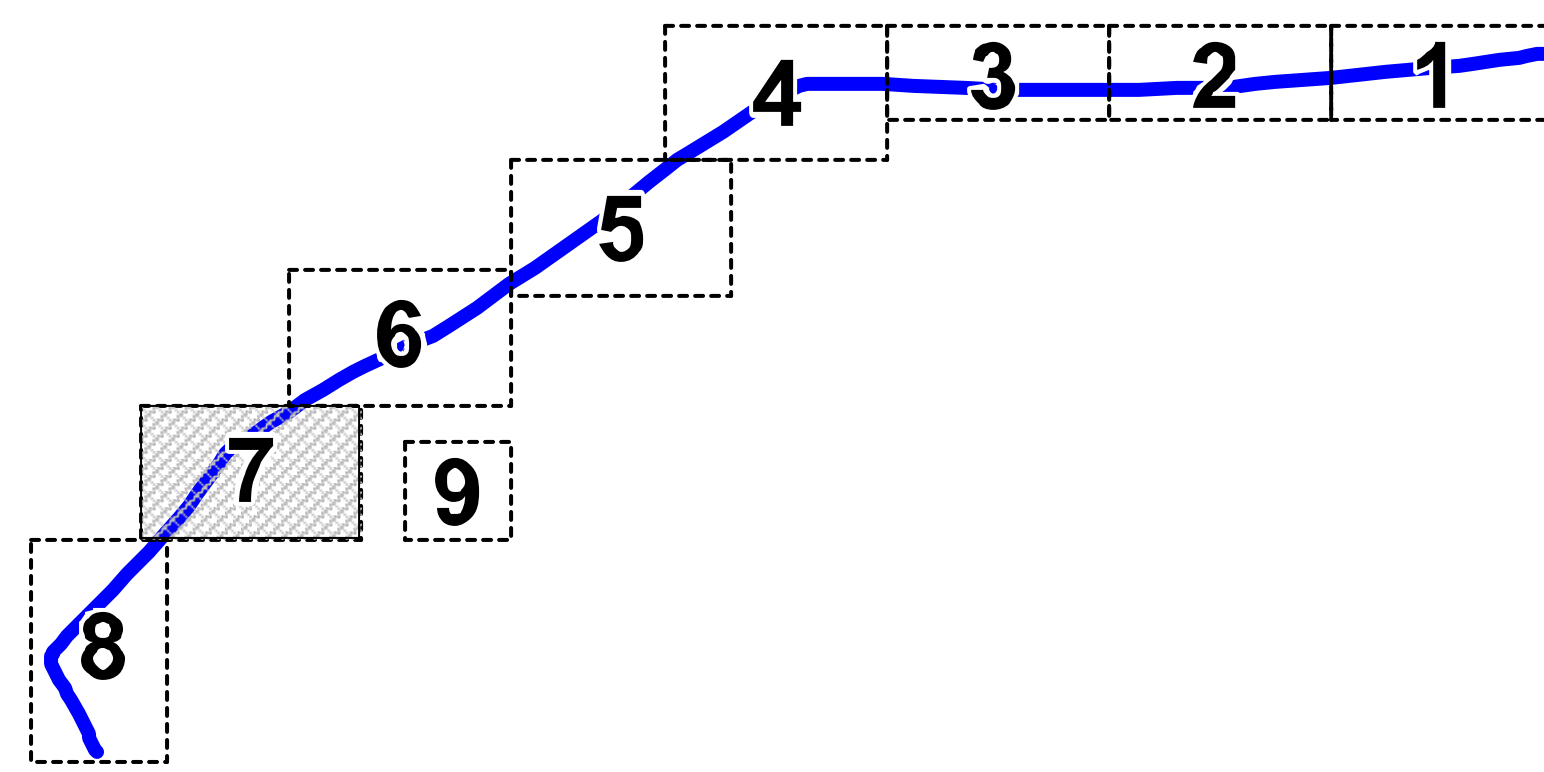


Схема расположения листов



Условные обозначения

	Проектируемые красные линии
	Узловая точка перелома красных линий
№1	Номер формируемого квартала
Объекты инженерной инфраструктуры	
Сущ.	
	ЛЭП 110 кВ
	ЛЭП 35 кВ
	ЛЭП 10 кВ

	ЛЭП 0,4 кВ
	Связь
	Газопровод межпоселковый
	Нефтепровод
	Ось планируемой к реконструкции дороги
Объекты транспортной инфраструктуры	
	Дорога регионального значения
	Просёлочная дорога

 ООО "Г.Р.А.Д." (основан в 1992 г.) ИНН 5307083893, ОГРН 5025300000000 Юридический адрес: 461000, Оренбургская область, г. Бугуруслан, ул. Советская, д. 10 Контактный адрес: 461000, Оренбургская область, г. Бугуруслан, ул. Советская, д. 10 Контактный телефон: (3535) 241211 e-mail: grad@grad-plan.ru	Директор УПТ Андрейва Н.В.	Главный градостроитель проекта Пономарёв М.А.
	Технический архитектор Кулик А.В.	Нормоконтроль Кузнецова Т.Ю.
	Объект Проект планировки и межевания территории линейного объекта "Реконструкция автомобильной дороги Бугуруслан - Коптяжево на участке км 0 + км 7 в Бугурусланском районе Оренбургской области"	
	Чертёж планировки территории (Основной чертёж) Заказчик: Государственное учреждение "ТГУДХОО"	
2016 г.	М 1 : 1 000 Том Лист 7	Договор № 14.01-119 от 23 июня 2016г.