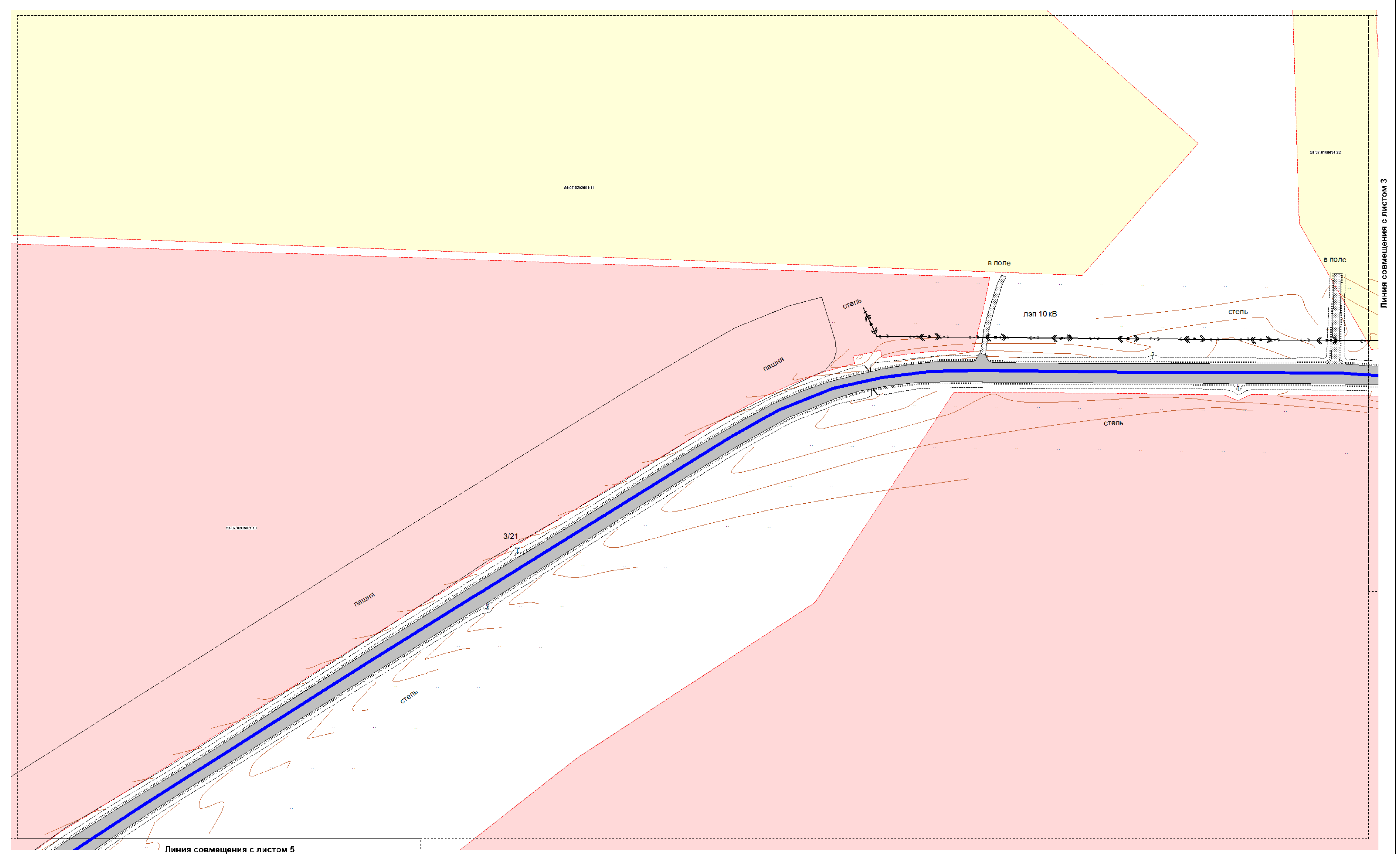


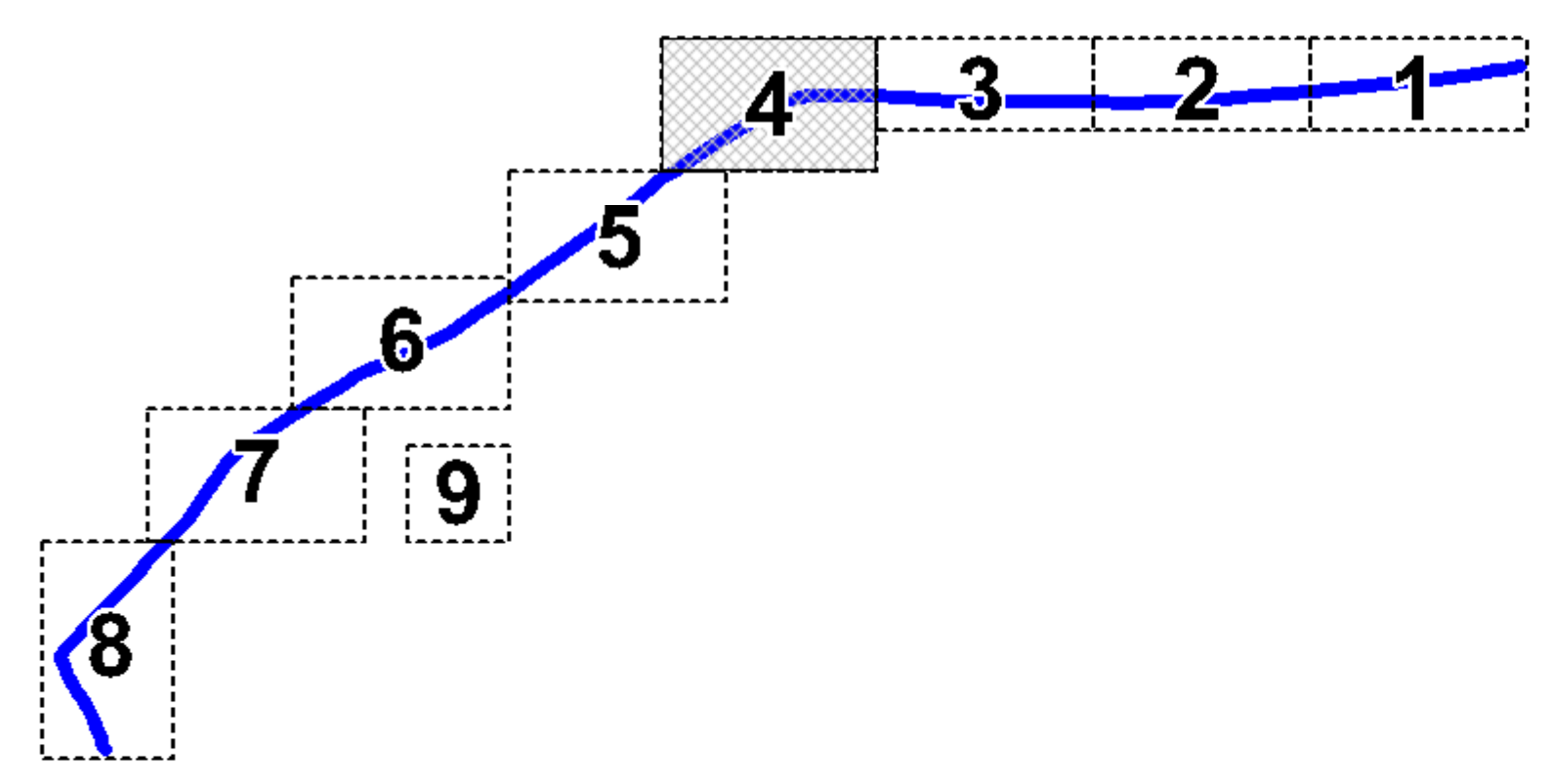
Проект планировки и межевания территории линейного объекта "Реконструкция автомобильной дороги Бугуруслан - Коптяжево на участке км 0 + км 7 в Бугурусланском районе Оренбургской области"
 Схема использования территории в период подготовки проекта планировки территории (М 1:1 000)



Линия совмещения с листом 5

Линия совмещения с листом 3

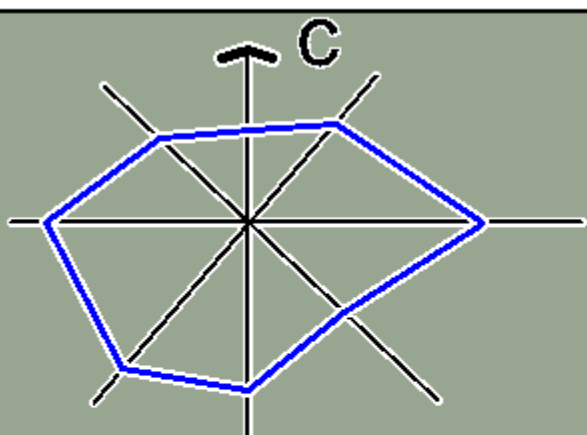
Схема расположения листов



Условные обозначения	
	Земельные участки, поставленные на кадастровый учёт
	Земельные участки, которые затрагивает временный и постоянный отвод под реконструкцию дороги
Объекты инженерной инфраструктуры	
Сущ.	
	ЛЭП 110 кВ
	ЛЭП 35 кВ
	ЛЭП 10 кВ
	ЛЭП 0,4 кВ

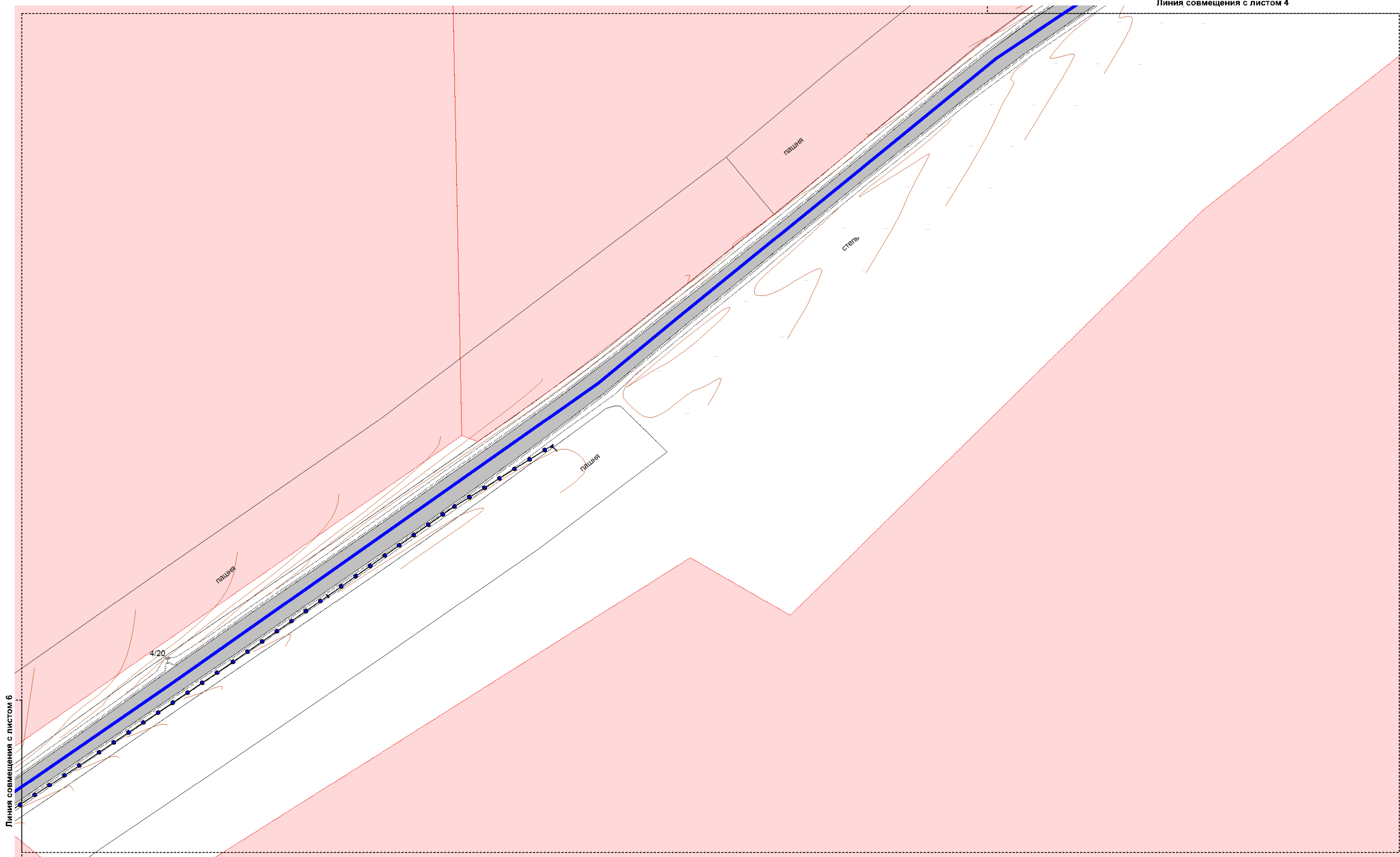
	Связь
	Газопровод распределительный высокого давления
	Газопровод распределительный низкого давления
	Нефтепровод
	Ось планируемой к реконструкции дороги
Объекты транспортной инфраструктуры	
	Дорога регионального значения
	Просёлочная дорога

	ООО "ГРАД" Генеральный директор Технический директор Нормоконтроль	Андреева Н.В. Пономарев М.А. Кулик А.В. Кузаква Т.Ю.
	Объект: Проект планировки и межевания территории линейного объекта "Реконструкция автомобильной дороги Бугуруслан - Коптяжево на участке км 0 + км 7 в Бугурусланском районе Оренбургской области"	Заказчик: Государственное учреждение "ТУДРОО"
2016 г.	М 1 : 1 000 Том Лист 4	Договор №14/01-119 от 23 июня 2016 г.



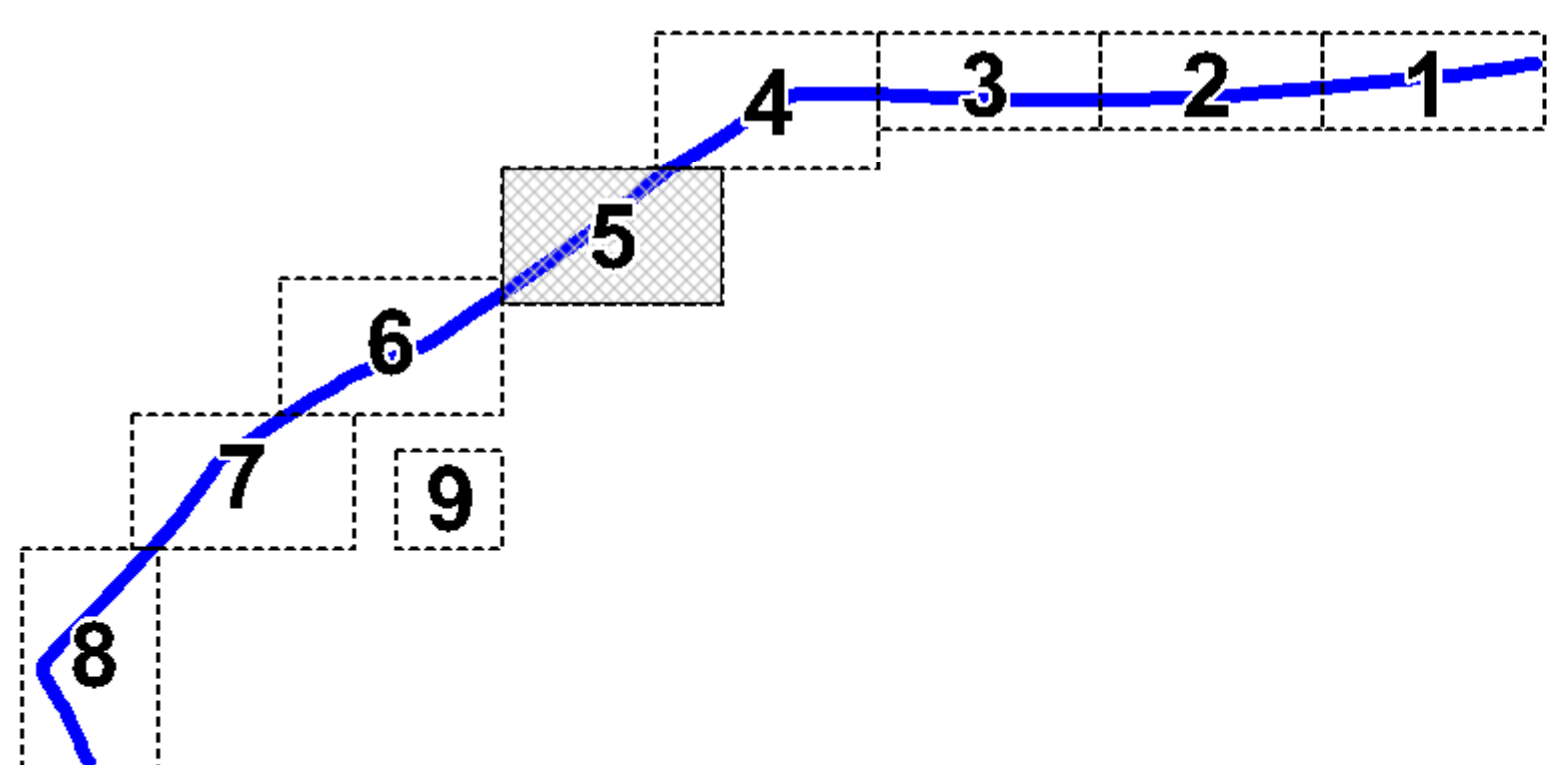
Проект планировки и межевания территории линейного объекта "Реконструкция автомобильной дороги Бугуруслан - Коптяжево на участке км 0 + км 7 в Бугурусланском районе Оренбургской области"
 Схема использования территории в период подготовки проекта планировки территории (М 1:1 000)

Линия совмещения с листом 4



Линия совмещения с листом 6

Схема расположения листов

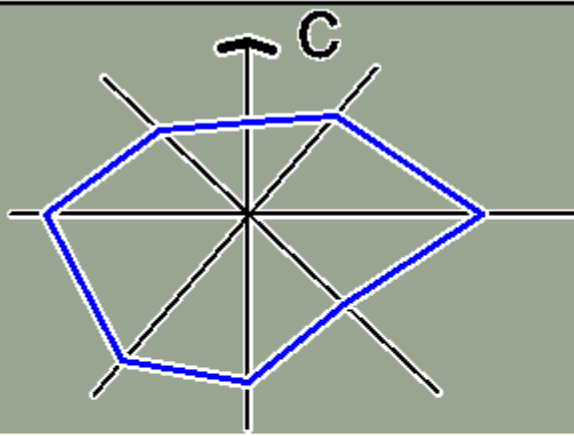


Условные обозначения

	Земельные участки, поставленные на кадастровый учёт
	Земельные участки, которые затрагивает временный и постоянный отвод под реконструкцию дороги
Объекты инженерной инфраструктуры	
Сущ.	
	ЛЭП 110 кВ
	ЛЭП 35 кВ
	ЛЭП 10 кВ
	ЛЭП 0,4 кВ

	Связь
	Газопровод распределительный высокого давления
	Газопровод распределительный низкого давления
	Нефтепровод
	Ось планируемой к реконструкции дороги
Объекты транспортной инфраструктуры	
	Дорога регионального значения
	Просёлочная дорога

 ГРАД <small>Федеральное государственное учреждение "Государственный институт градостроительства"</small>	Директор ИТД	Андреева Н.В.
	Главный градостроитель проекта	Пономарев М.А.
	Технический директор	Купик А.В.
	Нормоконтроль	Кузнецов Т.Ю.
Объект	Проект планировки и межевания территории линейного объекта "Реконструкция автомобильной дороги Бугуруслан - Коптяжево на участке км 0 + км 7 в Бугурусланском районе Оренбургской области"	
2016 г.	Схема использования территории в период подготовки проекта планировки территории	
М 1 : 1 000 Том Лист 5	ГТ-30-ПД-ПМ-2016	Договор №14/01-119 от 23 июня 2016г.



Проект планировки и межевания территории линейного объекта "Реконструкция автомобильной дороги Бугуруслан - Коптяжево на участке км 0 + км 7 в Бугурусланском районе Оренбургской области"
 Схема использования территории в период подготовки проекта планировки территории (М 1:1 000)

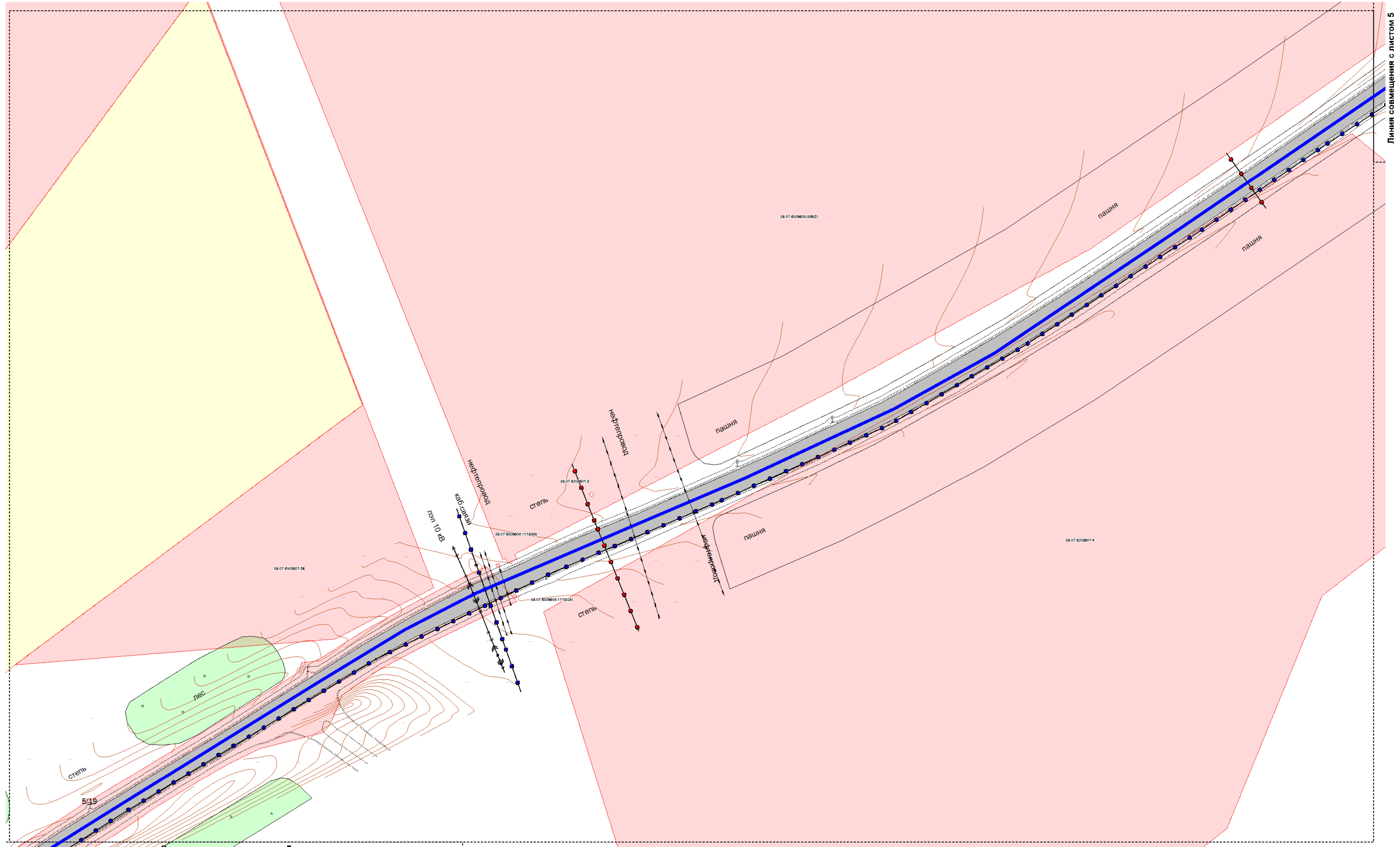
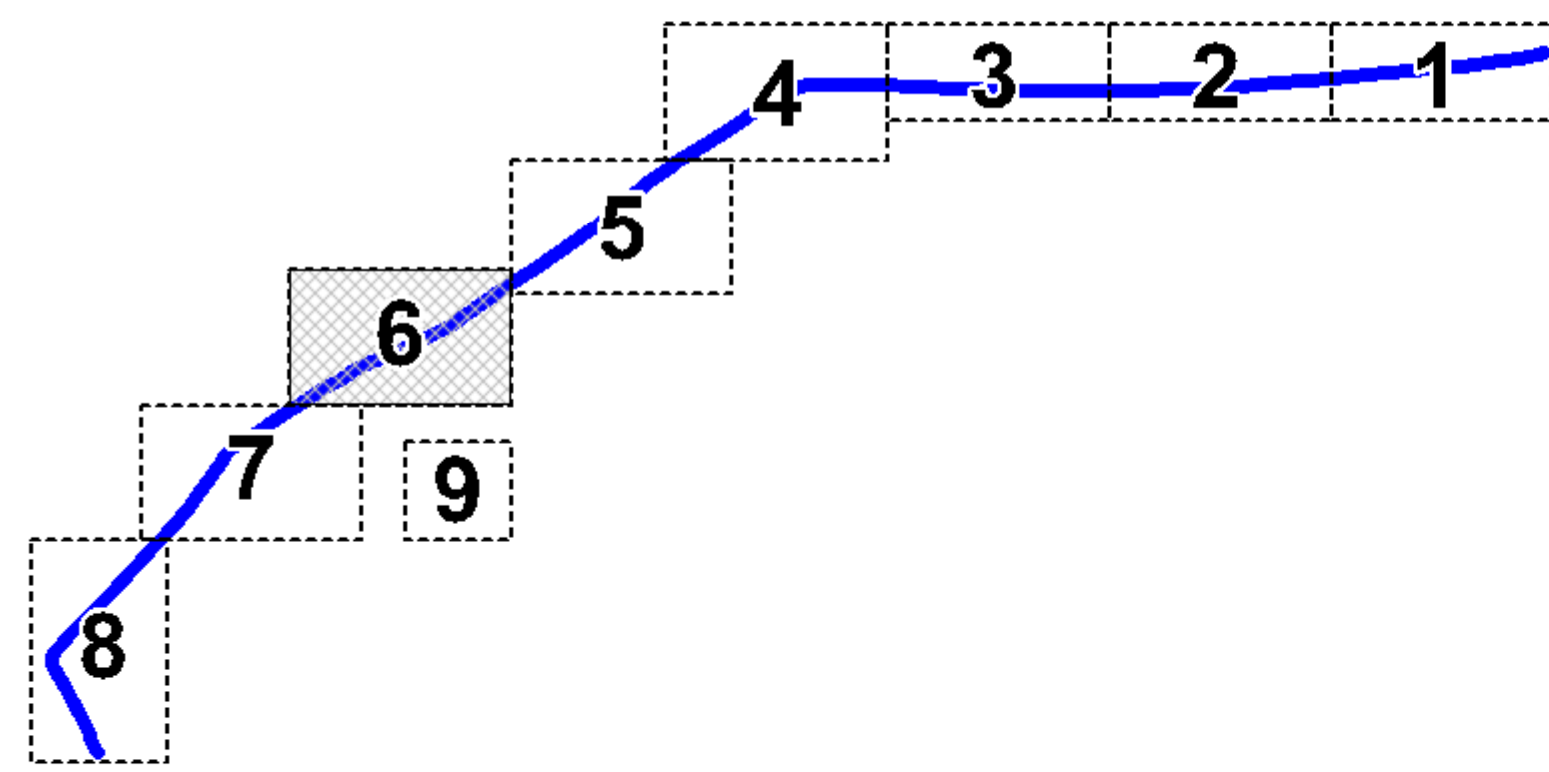


Схема расположения листов

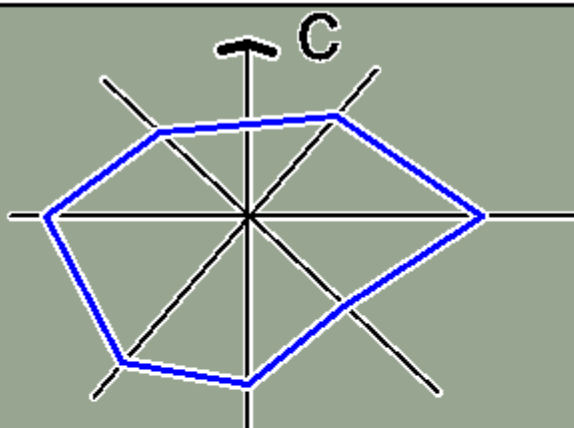


Условные обозначения

	Земельные участки, поставленные на кадастровый учёт
	Земельные участки, которые затрагивает временный и постоянный отвод под реконструкцию дороги
Объекты инженерной инфраструктуры	
Сущ.	
	ЛЭП 110 кВ
	ЛЭП 35 кВ
	ЛЭП 10 кВ
	ЛЭП 0,4 кВ

	Связь
	Газопровод распределительный высокого давления
	Газопровод распределительный низкого давления
	Нефтепровод
	Ось планируемой к реконструкции дороги
Объекты транспортной инфраструктуры	
	Дорога регионального значения
	Просёлочная дорога

	Директор ИТ	Андреева Н.В.
	Главный градостроитель проекта	Плюмарова М.А.
	Технический директор	Кулик А.В.
	Нормоконтроль	Кузнецова Т.Ю.
ООО "ГЕОГРАД" является участником проекта "Городское планирование" в рамках реализации программы "Информационные технологии в строительстве" на территории Оренбургской области.		
Объект	Проект планировки и межевания территории линейного объекта "Реконструкция автомобильной дороги Бугуруслан - Коптяжево на участке км 0 + км 7 в Бугурусланском районе Оренбургской области"	
2016 г.	Схема использования территории в период подготовки проекта планировки территории	Заказчик: Государственное учреждение "ТУДХОС"
М 1: 1 000	Том Лист 6	Договор № 14/01-119 от 23 июня 2016 г.



Проект планировки и межевания территории линейного объекта "Реконструкция автомобильной дороги Бугуруслан - Коптяжево на участке км 0 + км 7 в Бугурусланском районе Оренбургской области"
 Схема использования территории в период подготовки проекта планировки территории (М 1:1 000)

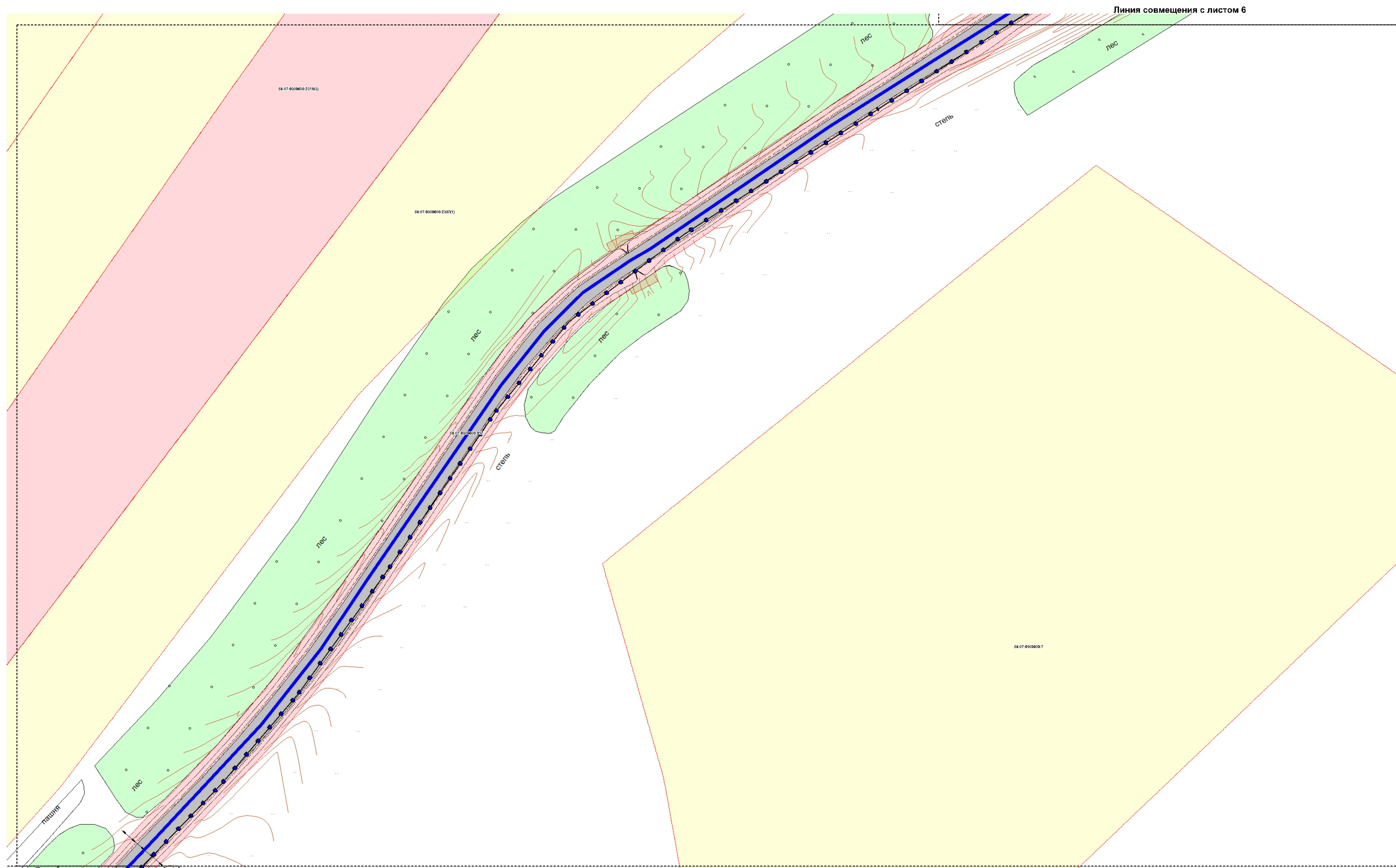
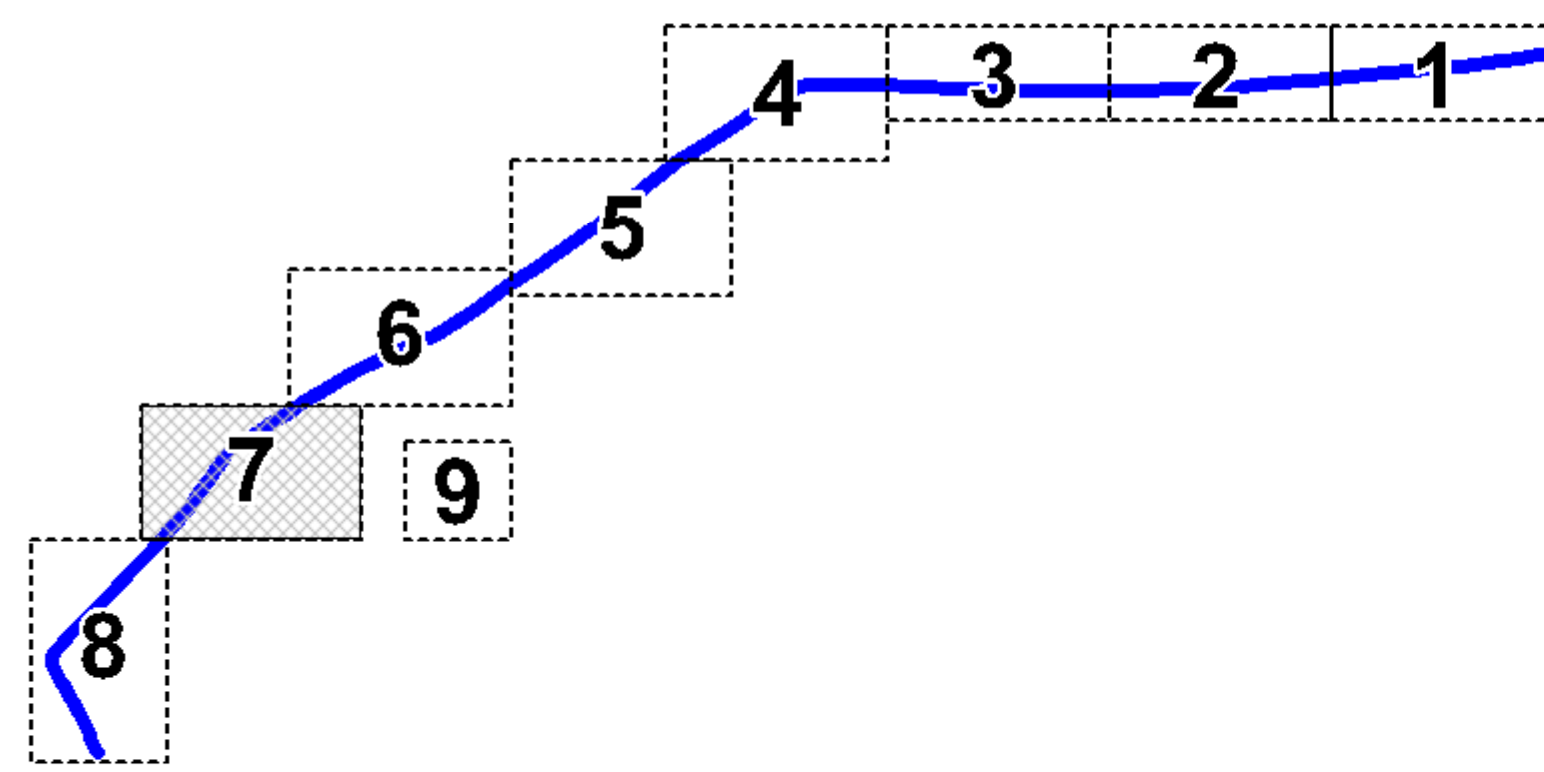


Схема расположения листов



Условные обозначения

	Земельные участки, поставленные на кадастровый учёт
	Земельные участки, которые затрагивает временный и постоянный отвод под реконструкцию дороги
Объекты инженерной инфраструктуры	
Сущ.	
	ЛЭП 110 кВ
	ЛЭП 35 кВ
	ЛЭП 10 кВ
	ЛЭП 0,4 кВ

	Связь
	Газопровод распределительный высокого давления
	Газопровод распределительный низкого давления
	Нефтепровод
	Ось планируемой к реконструкции дороги
Объекты транспортной инфраструктуры	
	Дорога регионального значения
	Просёлочная дорога

	Директор УПТ	Андреева Н.В.
	Главный градостроитель проекта	Плюмарев М.А.
	Технический директор	Купик А.В.
	Нормоконтроль	Кузнецов Т.Ю.
Объект	Проект планировки и межевания территории линейного объекта "Реконструкция автомобильной дороги Бугуруслан - Коптяжево на участке км 0 + км 7 в Бугурусланском районе Оренбургской области"	
2016 г.	Схема использования территории в период подготовки проекта планировки территории	Заказчик: Государственное учреждение "ТУДЮОО"
М 1 : 1 000	Том Лист 7	ЛТ-304П-ПМ206 Договор ИТ 14.01-119 от 23 июня 2016г.