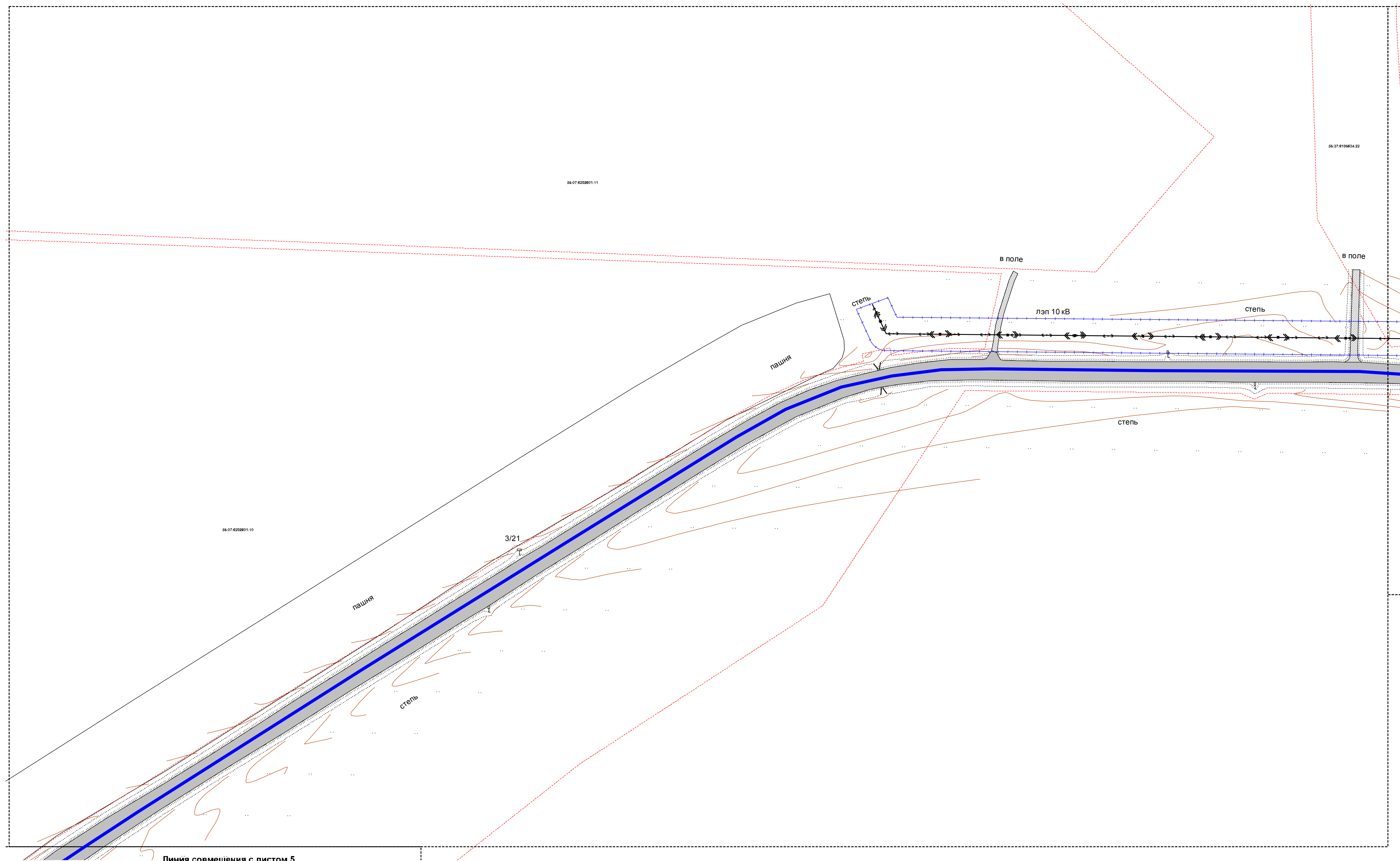


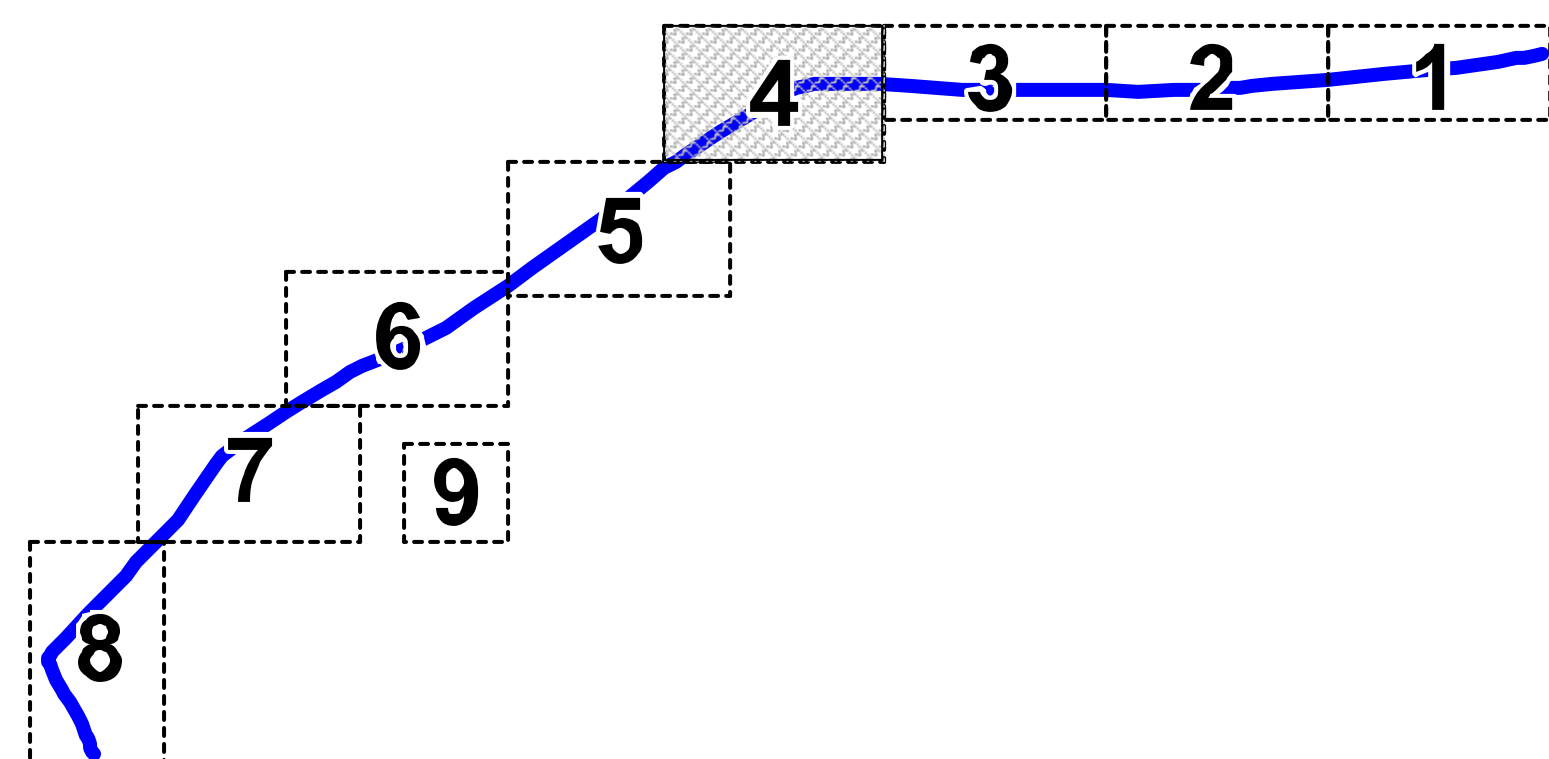
Проект планировки и межевания территории линейного объекта "Реконструкция автомобильной дороги Бугуруслан - Коптяжево на участке км 0 + км 7 в Бугурусланском районе Оренбургской области"
 Схема границ зон с особыми условиями использования территории (М 1:1 000)



Линия совмещения с листом 5

Линия совмещения с листом 3

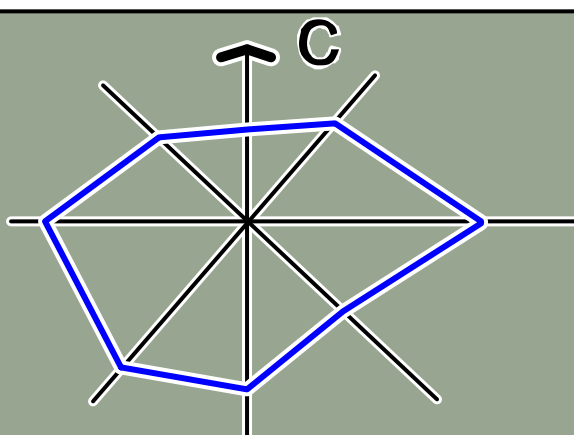
Схема расположения листов



Условные обозначения	
Объекты инженерной инфраструктуры	
Сущ.	
	ЛЭП 110 кВ
	ЛЭП 10 кВ
	ЛЭП 0,4 кВ
	Связь
	Газопровод распределительный высокого давления
	Ось планируемой к реконструкции дороги

	Нефтепровод
Объекты транспортной инфраструктуры	
	Дорога регионального значения
	Просёлочная дорога
Зоны с особыми условиями использования территории	
	Охранная зона ЛЭП и линий связи
	Охранная зона нефтепровода
	Охранная зона газопровода

 ООО "Г.Р.А.Д." - государственное учреждение кадастрового учета недвижимости 460000, Оренбургская область, г. Бугуруслан, ул. Советская, д. 10 ОГРН 5005000000000 ИНН 5307000000 ОГРНИП 5005000000000 ОГРЮЛ 5005000000000 ОГРПД 5005000000000 ОГРПТ 5005000000000 ОГРПВ 5005000000000 ОГРПЗ 5005000000000 ОГРПД 5005000000000 ОГРПВ 5005000000000 ОГРПЗ 5005000000000	Директор УПД Андрей Н.В. Главный градостроитель проекта Пономарев М.А. Технический архитектор Кулик А.В. Нормоконтроль Кузнецова Т.Ю.	
	Объект	Проект планировки и межевания территории линейного объекта "Реконструкция автомобильной дороги Бугуруслан - Коптяжево на участке км 0 + км 7 в Бугурусланском районе Оренбургской области"
	2016 г.	Схема границ зон с особыми условиями использования территории
	М 1 : 1 000	Том Лист 4
Заказчик: Государственное учреждение "Г.Р.А.Д."		
Договор № 14-01-119 от 23 июня 2016 г.		



Проект планировки и межевания территории линейного объекта "Реконструкция автомобильной дороги Бугуруслан - Коптяжево на участке км 0 + км 7 в Бугурусланском районе Оренбургской области"
 Схема границ зон с особыми условиями использования территории (М 1:1 000)

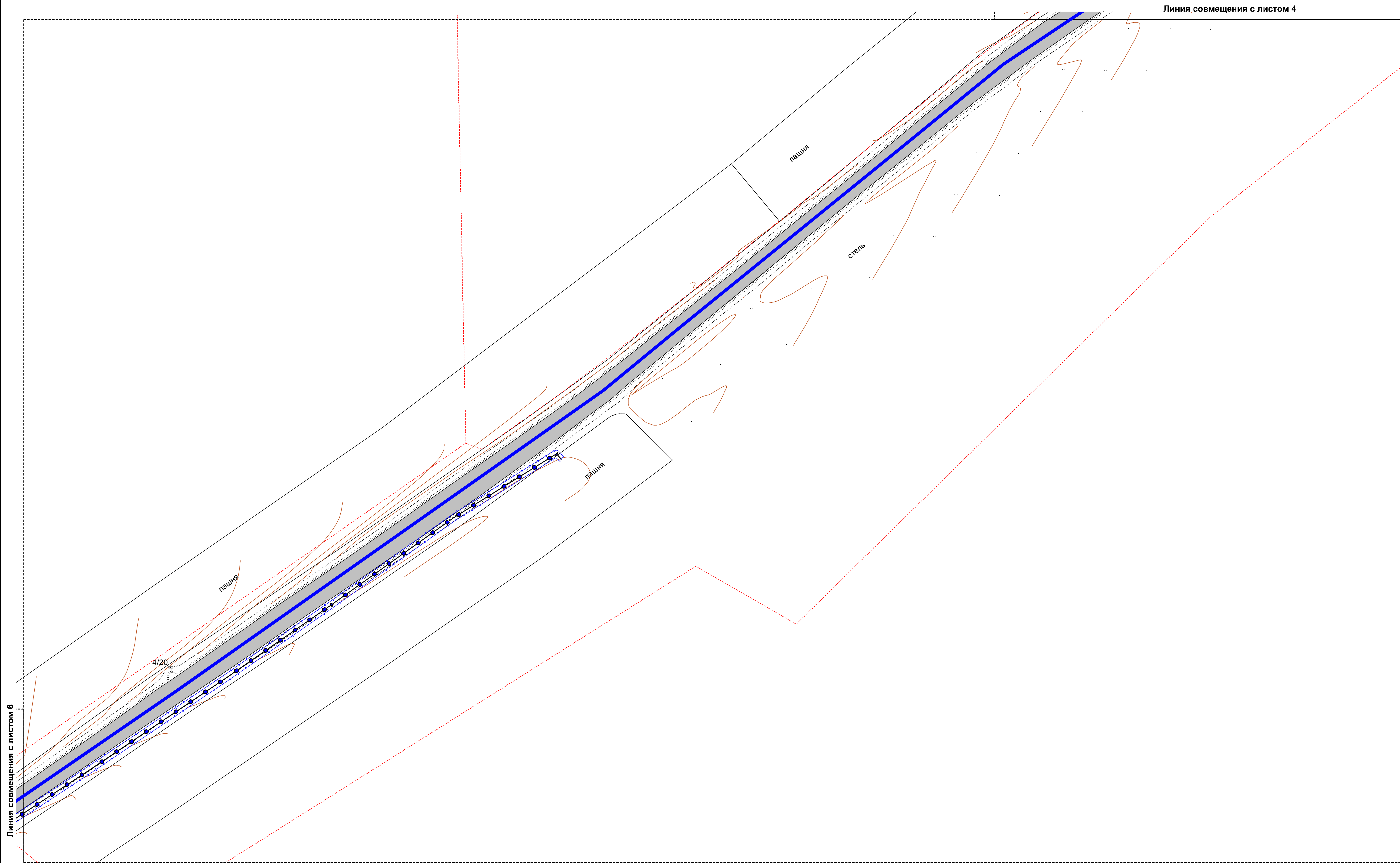
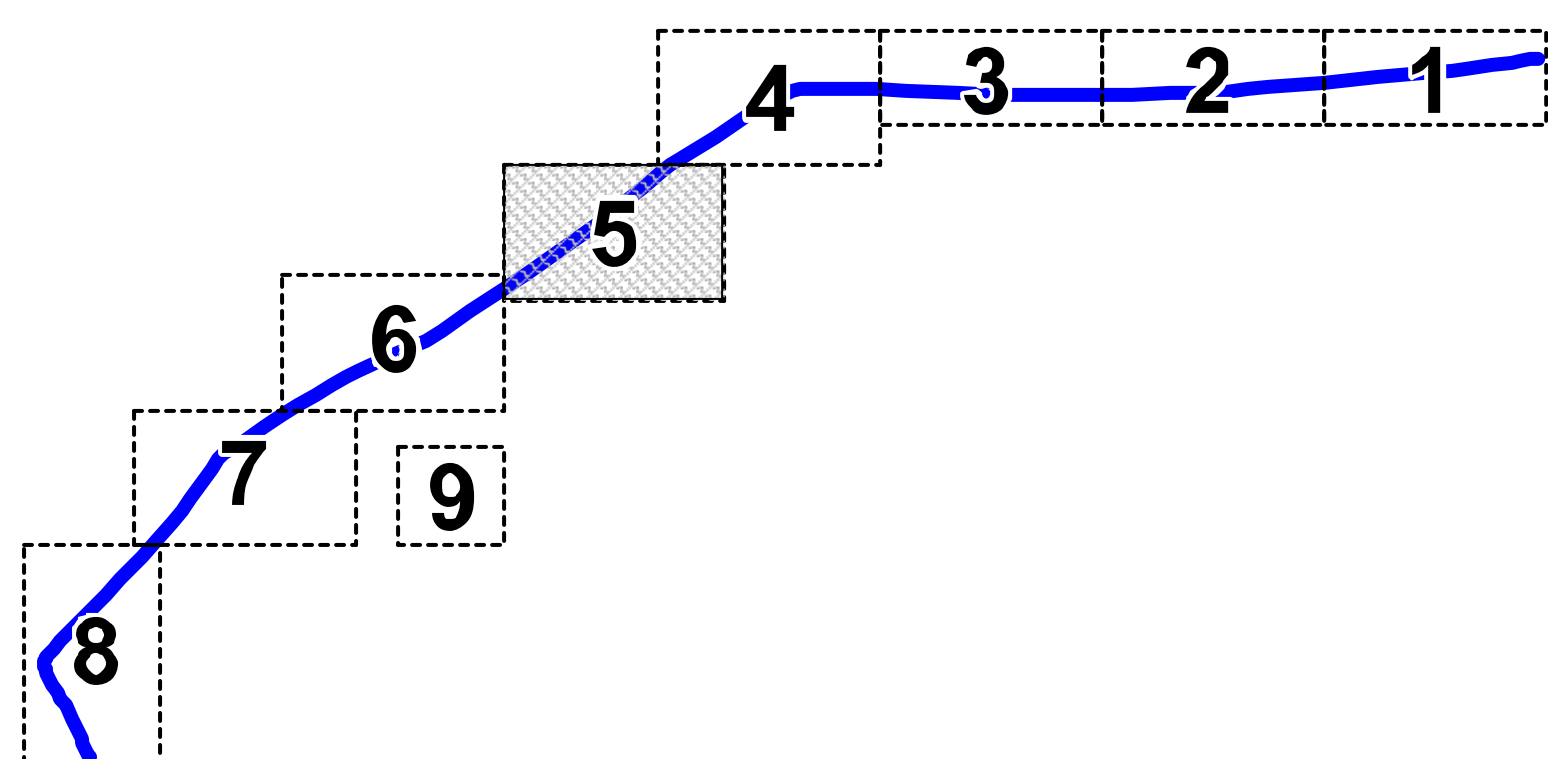


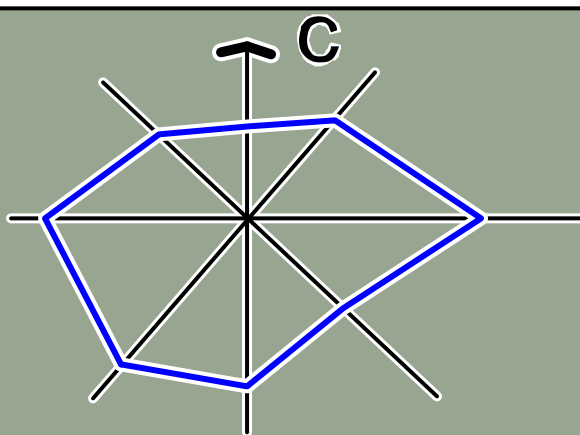
Схема расположения листов



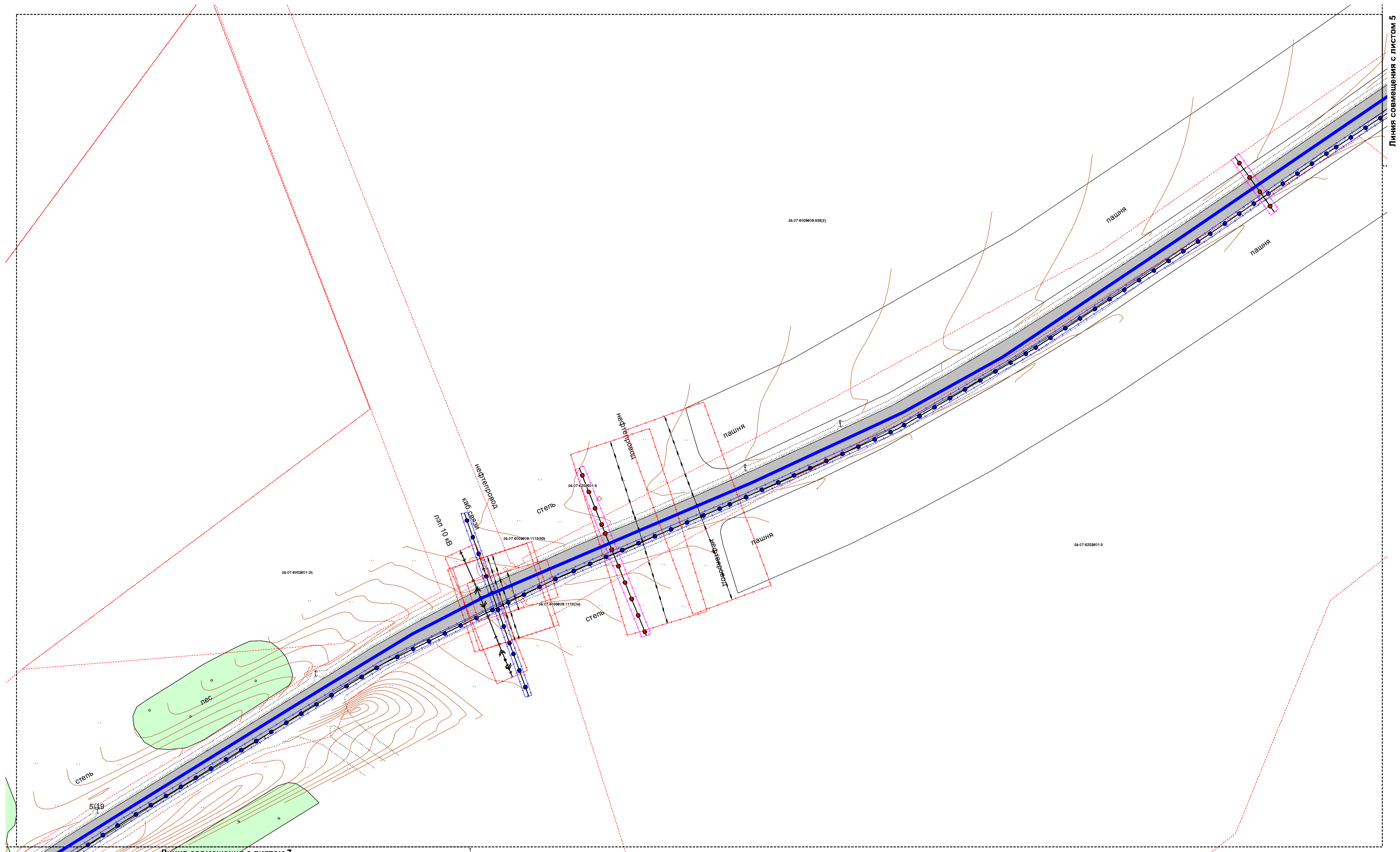
Условные обозначения	
Объекты инженерной инфраструктуры	
Сущ.	
	ЛЭП 110 кВ
	ЛЭП 10 кВ
	ЛЭП 0,4 кВ
	Связь
	Газопровод распределительный высокого давления
	Ось планируемой к реконструкции дороги

	Нефтепровод
Объекты транспортной инфраструктуры	
	Дорога регионального значения
	Просёлочная дорога
Зоны с особыми условиями использования территории	
	Охранная зона ЛЭП и линий связи
	Охранная зона нефтепровода
	Охранная зона газопровода

 ООО "Г.Р.А.Д." (ООО "Госстрой Оренбургская область") ИНН 5304023892, ОГРН 5030000000000000000 Юридический адрес: Оренбургская область, г. Бугуруслан, ул. Советская, д. 10 Контактная информация: Тел. (3452) 224-11-11, 224-11-12; Факс (3452) 224-11-13; E-mail: grad@grad-oren.ru	Директор ИТП	Андреева Н. В.
	Главный градостроитель проекта	Пономарев М. А.
	Технический архитектор	Купчик А. В.
	Нормоконтроль	Кузнецова Т. Ю.
Объект	Проект планировки и межевания территории линейного объекта "Реконструкция автомобильной дороги Бугуруслан - Коптяжево на участке км 0 + км 7 в Бугурусланском районе Оренбургской области".	
2016 г.	Схема границ зон с особыми условиями использования территории	Заказчик: Государственное учреждение "ТУДЮСО"
М 1 : 1 000	Том Лист 5	ГР-30-ПП-ПМ2016 Договор № 14/01-119 от 23 июня 2016г.



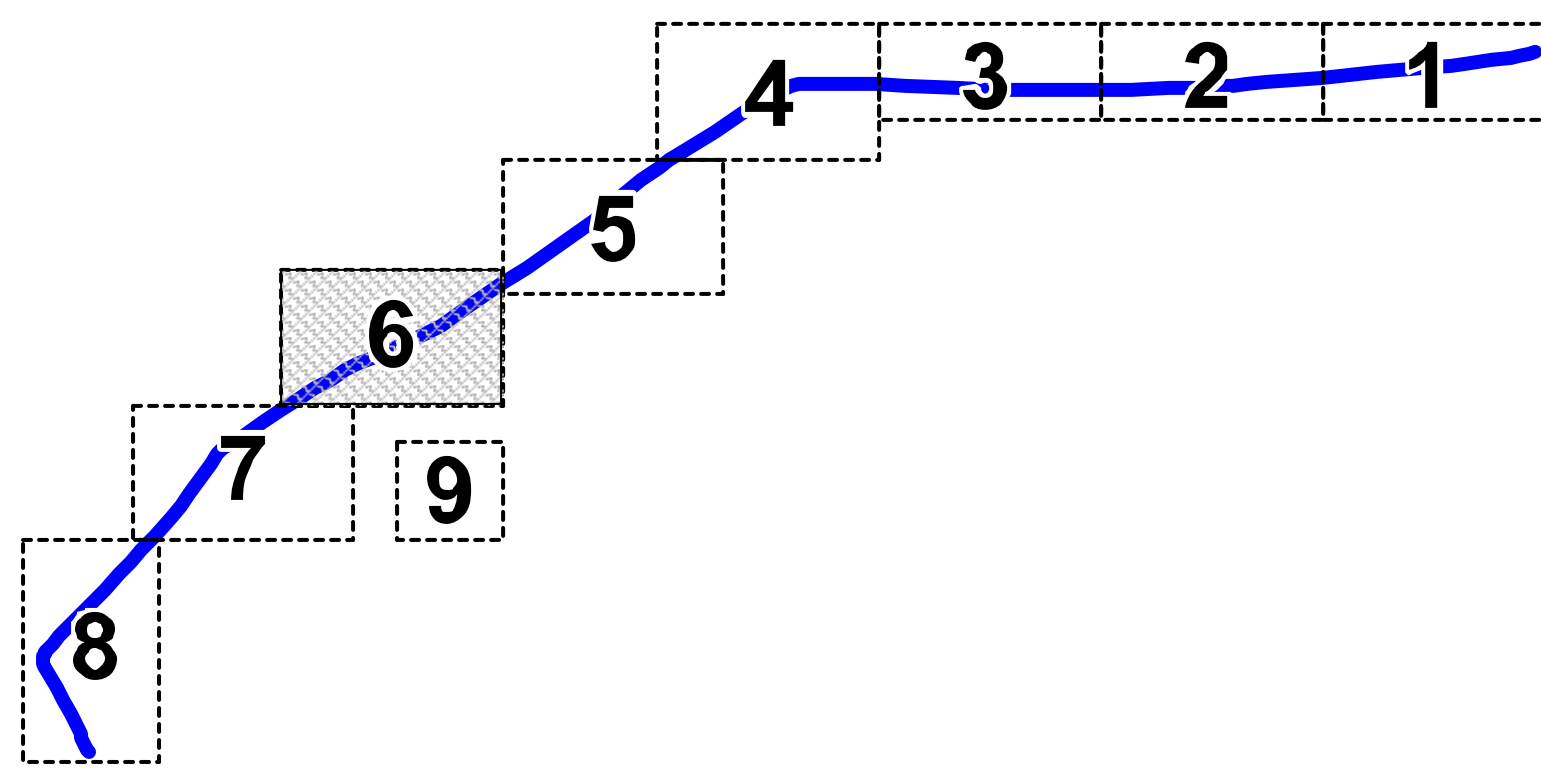
Проект планировки и межевания территории линейного объекта "Реконструкция автомобильной дороги Бугуруслан - Коптяжево на участке км 0 + км 7 в Бугурусланском районе Оренбургской области"
 Схема границ зон с особыми условиями использования территории (М 1:1 000)



Линия совмещения с листом 7

Линия совмещения с листом 5

Схема расположения листов



Условные обозначения

Объекты инженерной инфраструктуры

Сущ.	
	ЛЭП 110 кВ
	ЛЭП 10 кВ
	ЛЭП 0,4 кВ
	Связь
	Газопровод распределительный высокого давления
	Ось планируемой к реконструкции дороги

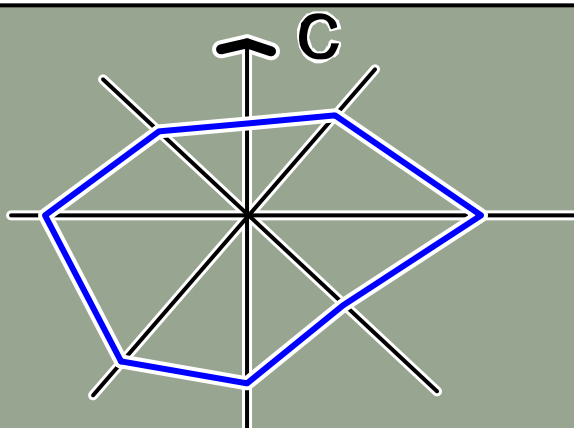
	Нефтепровод
Объекты транспортной инфраструктуры	
	Дорога регионального значения
	Просёлочная дорога
Зоны с особыми условиями использования территории	
	Охранная зона ЛЭП и линий связи
	Охранная зона нефтепровода
	Охранная зона газопровода



Директор УПТ	Андреева Н. В.
Главный градостроитель проекта	Пономарева МА.
Технический архитектор	Кулик А. В.
Нормоконтроль	Кузнецов Т. Ю.

ООО "ГЕОГРАД" - федеральное государственное учреждение "Федеральный центр геоинформационных технологий" (ФЦГИТ) Министерства природных ресурсов и экологии Российской Федерации. Адрес: 401000, Волгоградская область, г. Волгоград, ул. Советская, д. 10. Контактная информация: тел. (8442) 544001, факс (8442) 544002, e-mail: geograd@yandex.ru

Объект	Проект планировки и межевания территории линейного объекта "Реконструкция автомобильной дороги Бугуруслан - Коптяжево на участке км 0 + км 7 в Бугурусланском районе Оренбургской области"	
2016 г.	Схема границ зон с особыми условиями использования территории	Заказчик: Государственное учреждение "ГУДХО"
М 1 : 1 000	Том Лист 6	гг-30.п.п.пм2016 Договор № 14/01-119 от 23 июня 2016г.



Проект планировки и межевания территории линейного объекта "Реконструкция автомобильной дороги Бугуруслан - Коптяжево на участке км 0 + км 7 в Бугурусланском районе Оренбургской области"
 Схема границ зон с особыми условиями использования территории (М 1:1 000)

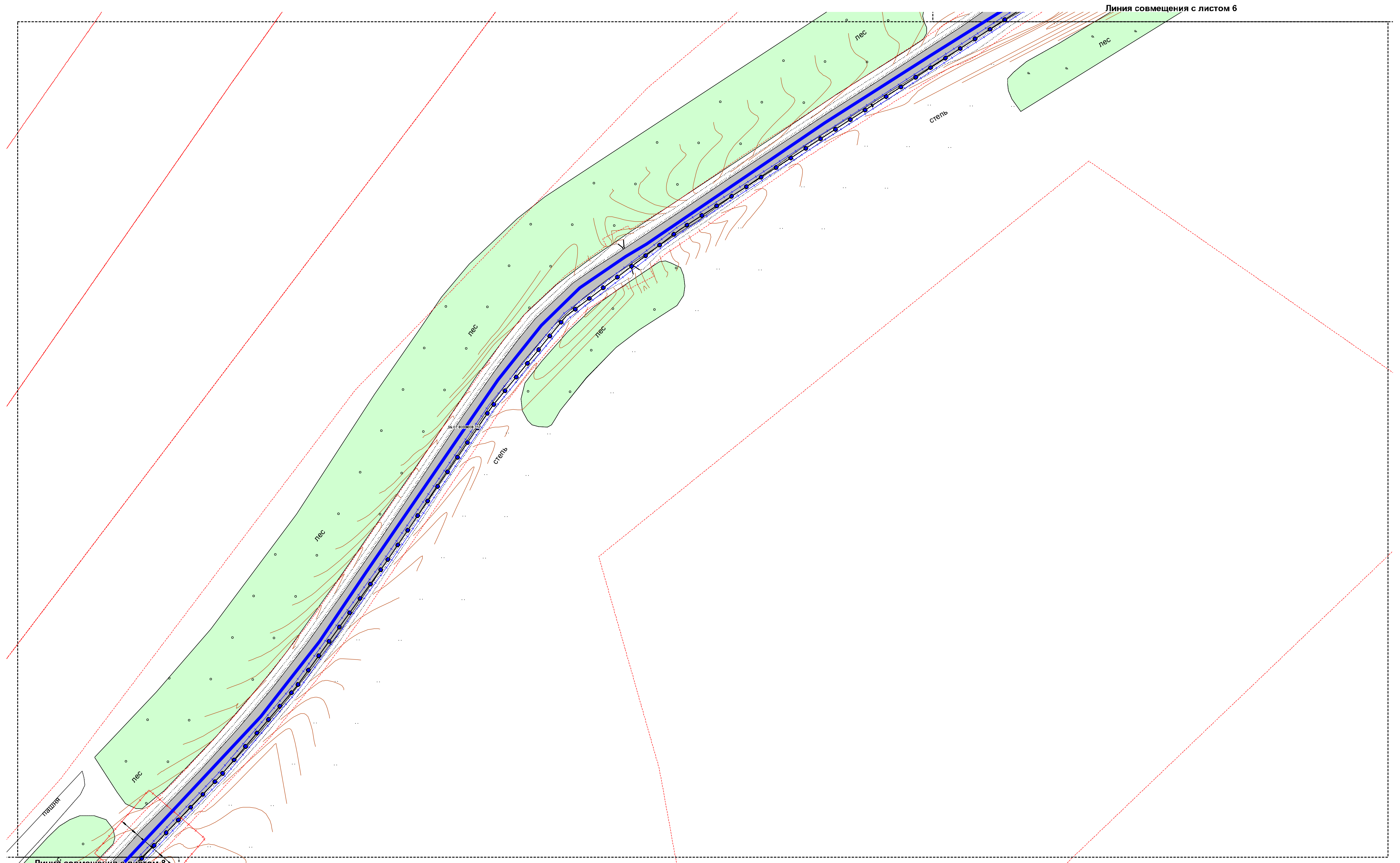
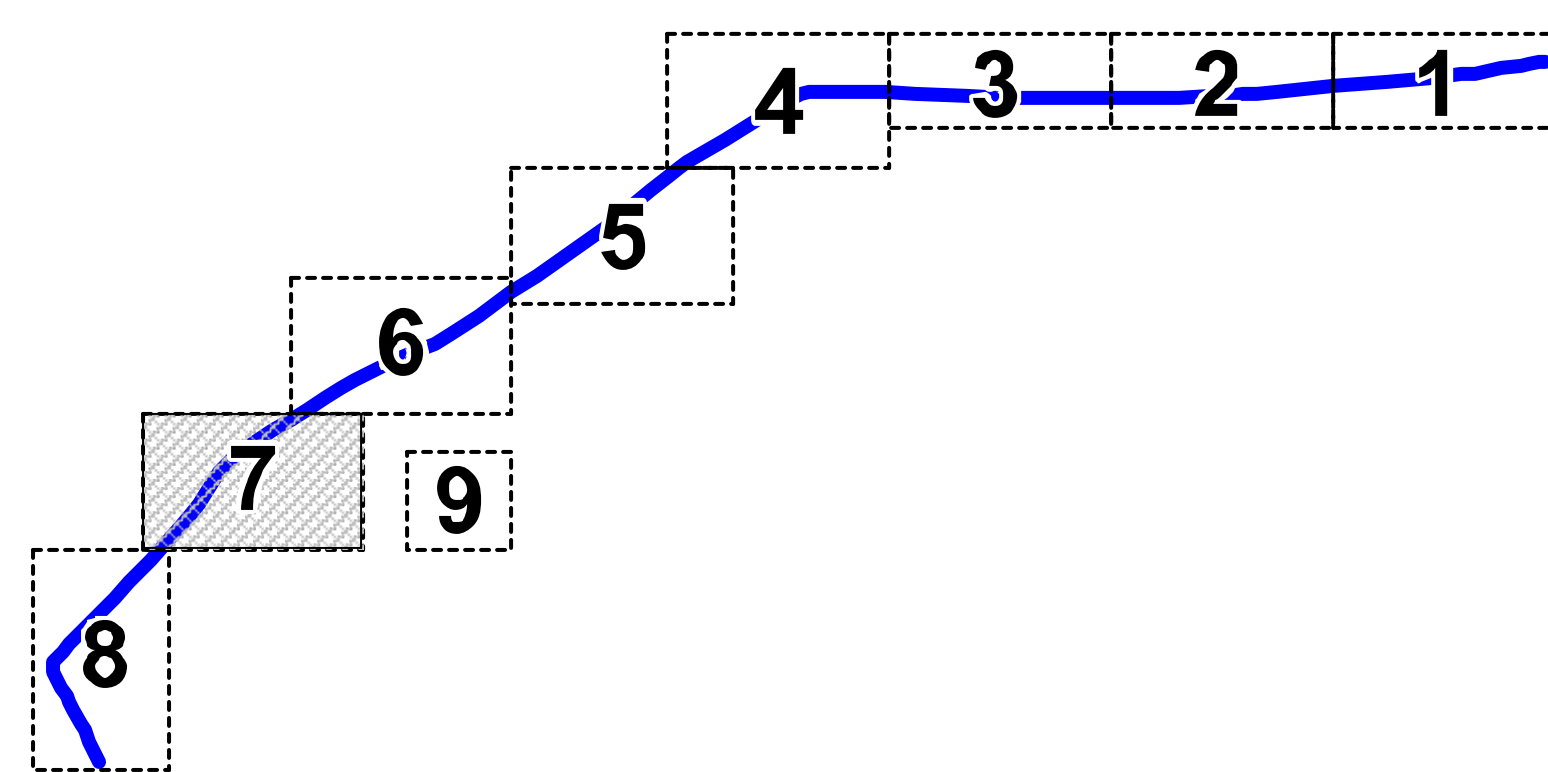


Схема расположения листов



Условные обозначения

Объекты инженерной инфраструктуры

Сущ.	
	ЛЭП 110 кВ
	ЛЭП 10 кВ
	ЛЭП 0,4 кВ
	Связь
	Газопровод распределительный высокого давления
	Ось планируемой к реконструкции дороги

	Нефтепровод
Объекты транспортной инфраструктуры	
	Дорога регионального значения
	Просёлочная дорога
Зоны с особыми условиями использования территории	
	Охранная зона ЛЭП и линий связи
	Охранная зона нефтепровода
	Охранная зона газопровода

 ООО "Г.Р.А.Д." (ООО "Госстрой") ОГРН 5020000000000 ИНН 5007000000 Юридический адрес: 461000, Оренбургская область, г. Бугуруслан, ул. Советская, д. 10 Контактный телефон: +7 (351) 241-11-11 e-mail: grad@grad-oren.ru	Директор УПТ Андрейва Н.В. Главный градостроитель проекта Пономарев М.А. Технический архитектор Кулик А.В. Нормоконтроль Кузкова Т.Ю.
	Объект Проект планировки и межевания территории линейного объекта "Реконструкция автомобильной дороги Бугуруслан - Коптяжево на участке км 0 + км 7 в Бугурусланском районе Оренбургской области"
	2016 г. М 1 : 1 000 Том Лист 7 ГР-30/ПП-ПМ/2016 Договор № 14.01-119 от 23 июня 2016г.